

**Die Entstehung der adeligen Höhenburg im 11. Jahrhundert?
Historiographie und Neubewertung eines Forschungsparadigmas
anhand ausgewählter Burganlagen der Schwäbischen Alb**

D i s s e r t a t i o n
zur
**Erlangung des akademischen Grades
Doktor der Philosophie
in der Philosophischen Fakultät**
der Eberhard Karls Universität Tübingen

vorgelegt von

Christian, Kübler

aus

Titisee-Neustadt

2023

**Gedruckt mit Genehmigung der Philosophischen Fakultät
der Eberhard Karls Universität Tübingen**

Dekan: Prof. Dr. Jürgen Leonhardt

**Hauptberichterstatterin: Prof. Dr. Sigrid Hirbodian
Mitberichterstatter: Prof. Dr. Steffen Patzold**

Tag der mündlichen Prüfung: 10.09.2020

Universitätsbibliothek Tübingen, TOBIAS-lib

Teil 2: Abbildungen

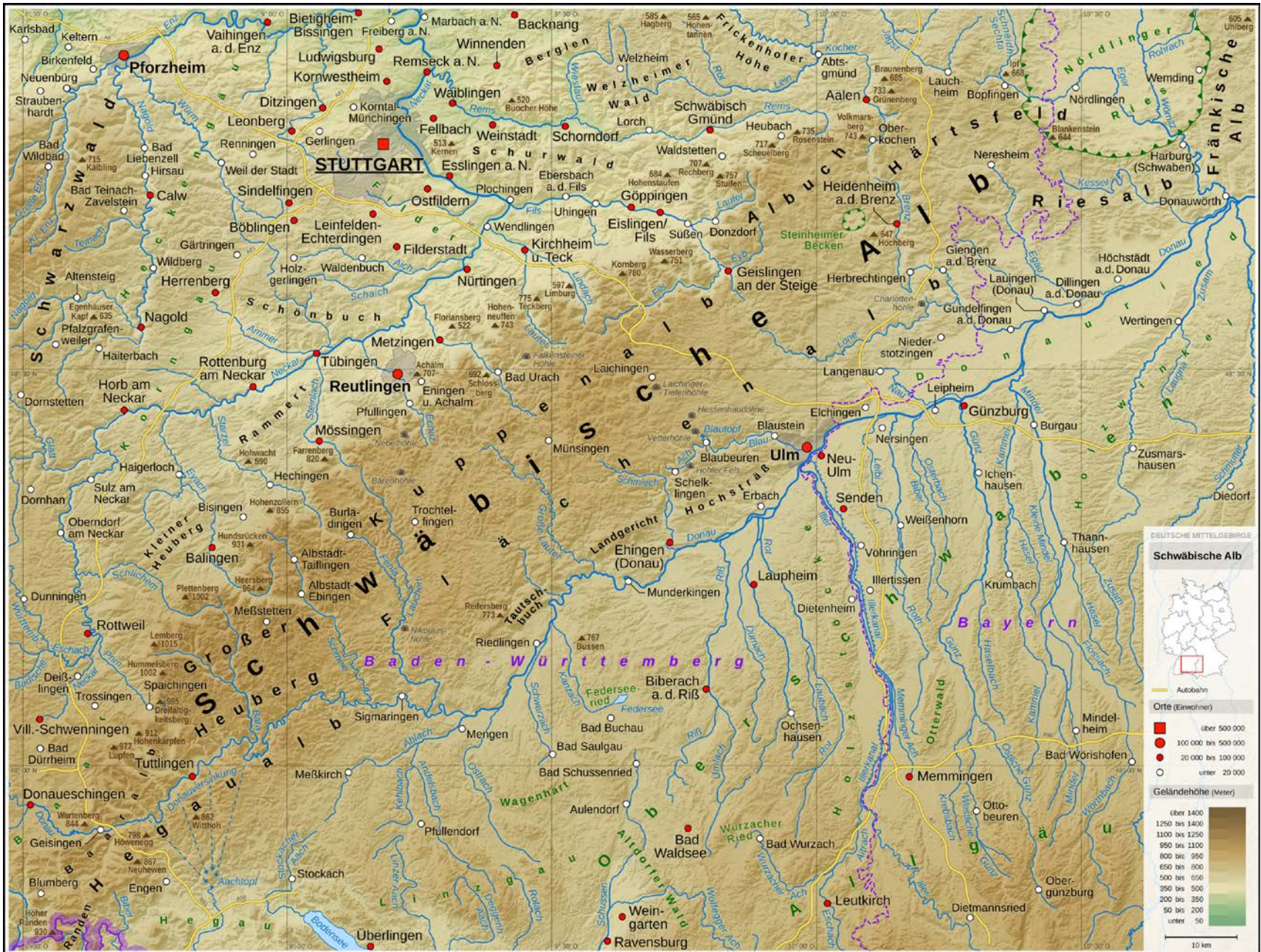


Abb. 001: Topographische Karte der Schwäbischen Alb.



Abb. 002: Wolf Huber: *Donaulandschaft bei Krems*. Federzeichnung, 1529.



Abb. 003: Burg Lichtenstein.

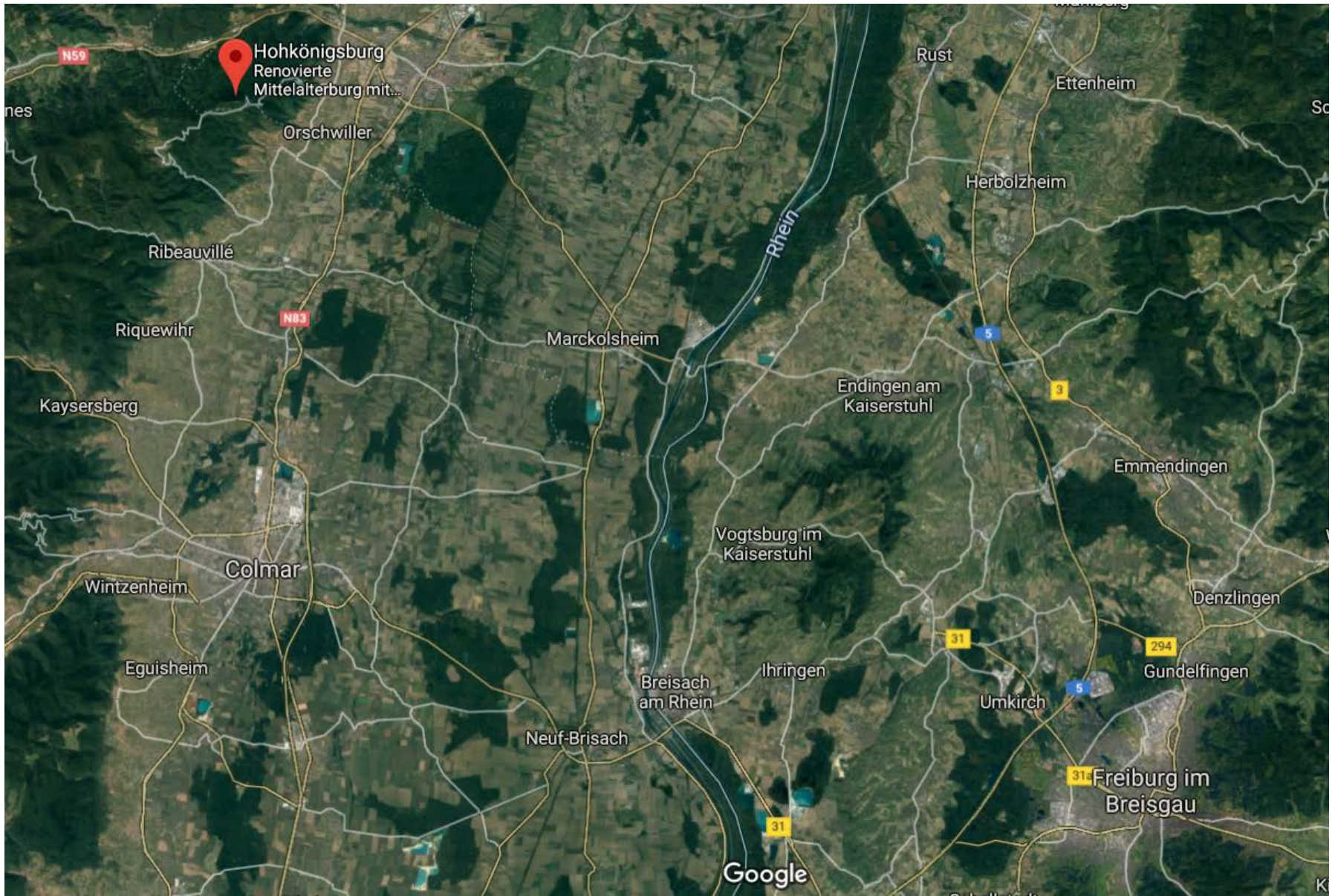


Abb. 004: Lage der Hohkönigsburg bei Schlettstadt.



Abb. 005: Hohkönigsburg vor der Renovierung, ca. 1901/1902.



Abb. 006: Hohkönigsburg nach der Renovierung.

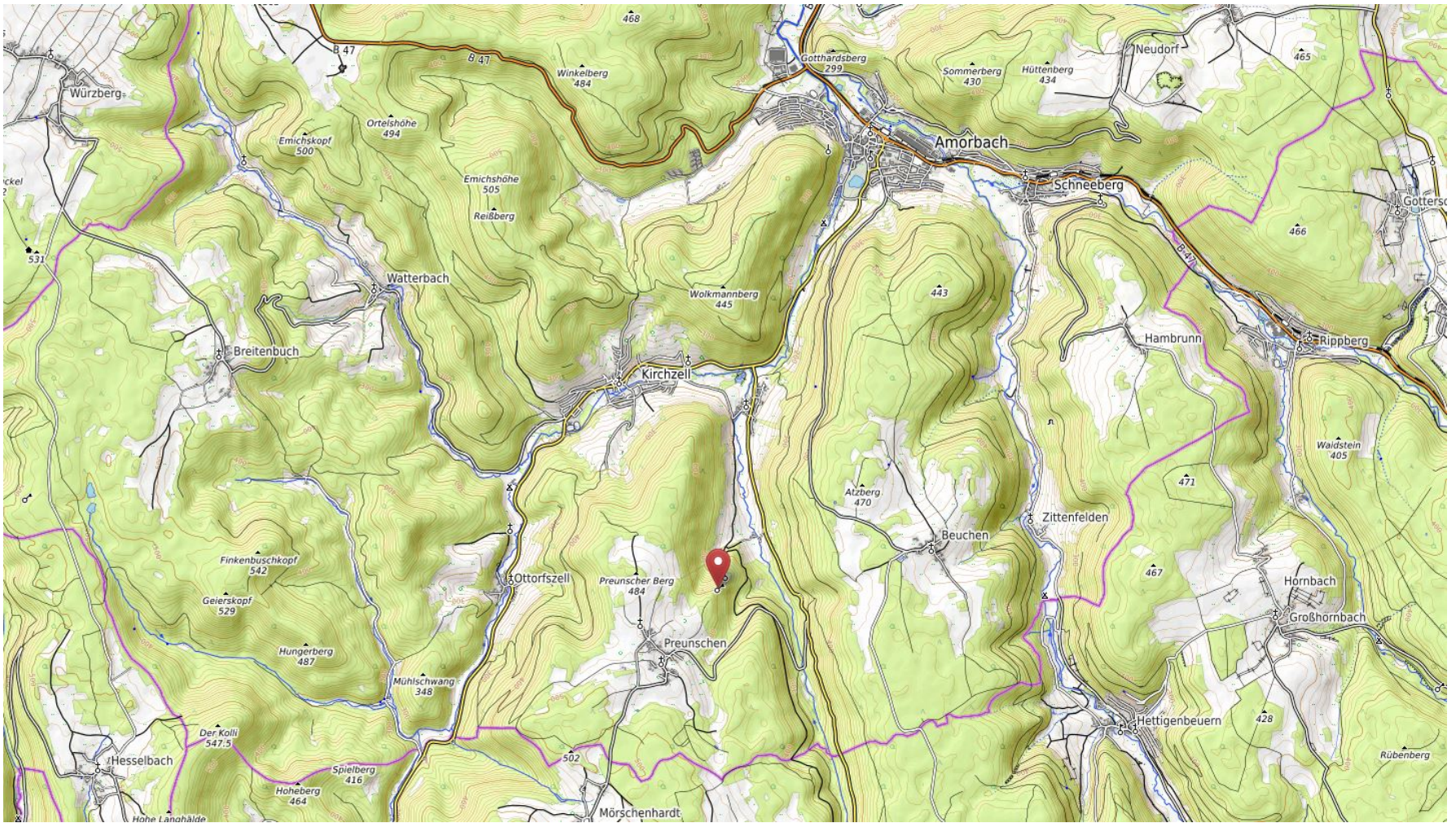


Abb. 007: Lage der Burg Wildenberg bei Amorbach, Bayern.

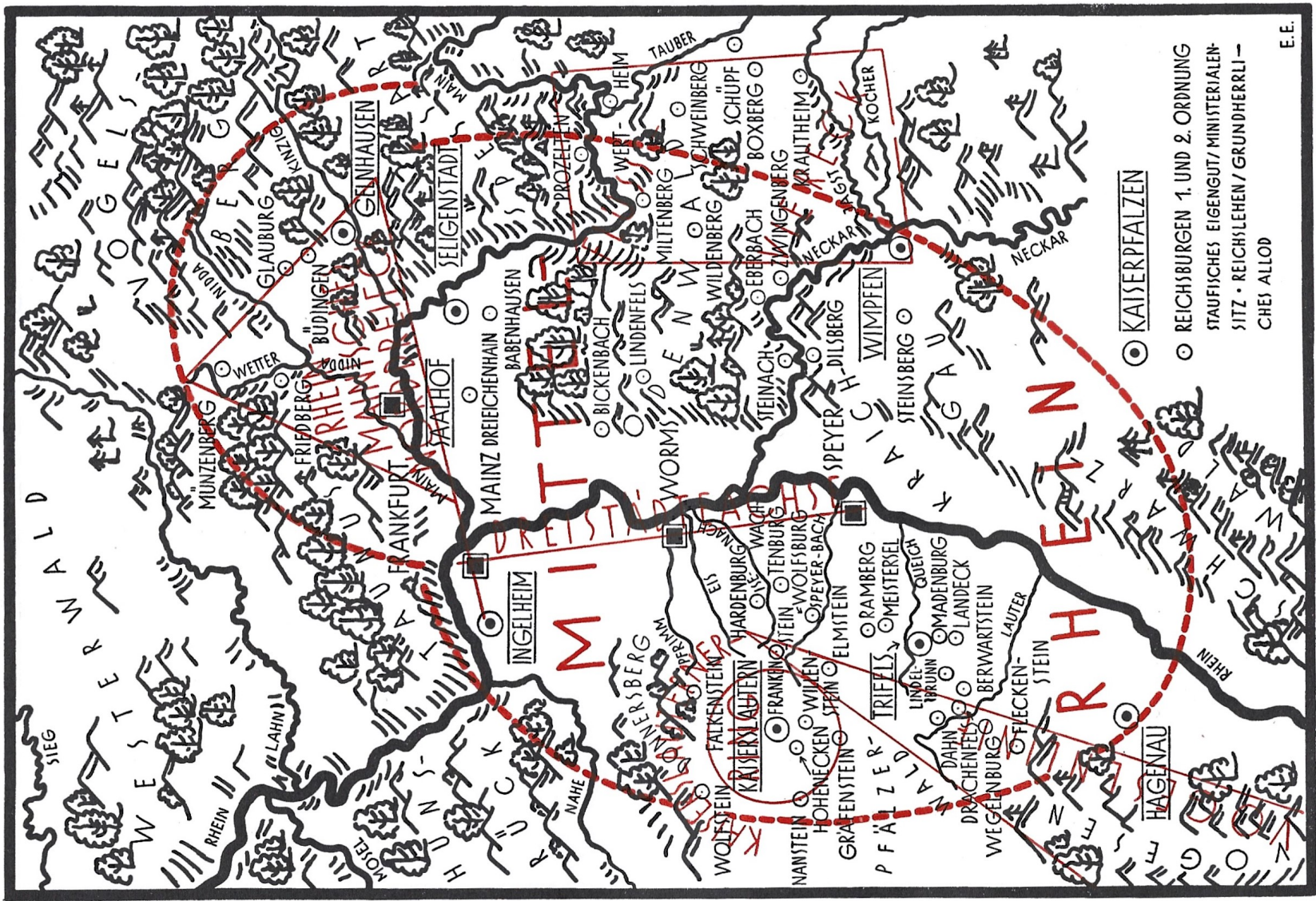


Abb. 008: „Mittelrheinisches Burgensystem“ von Walter Hotz aus dem Jahr 1937.

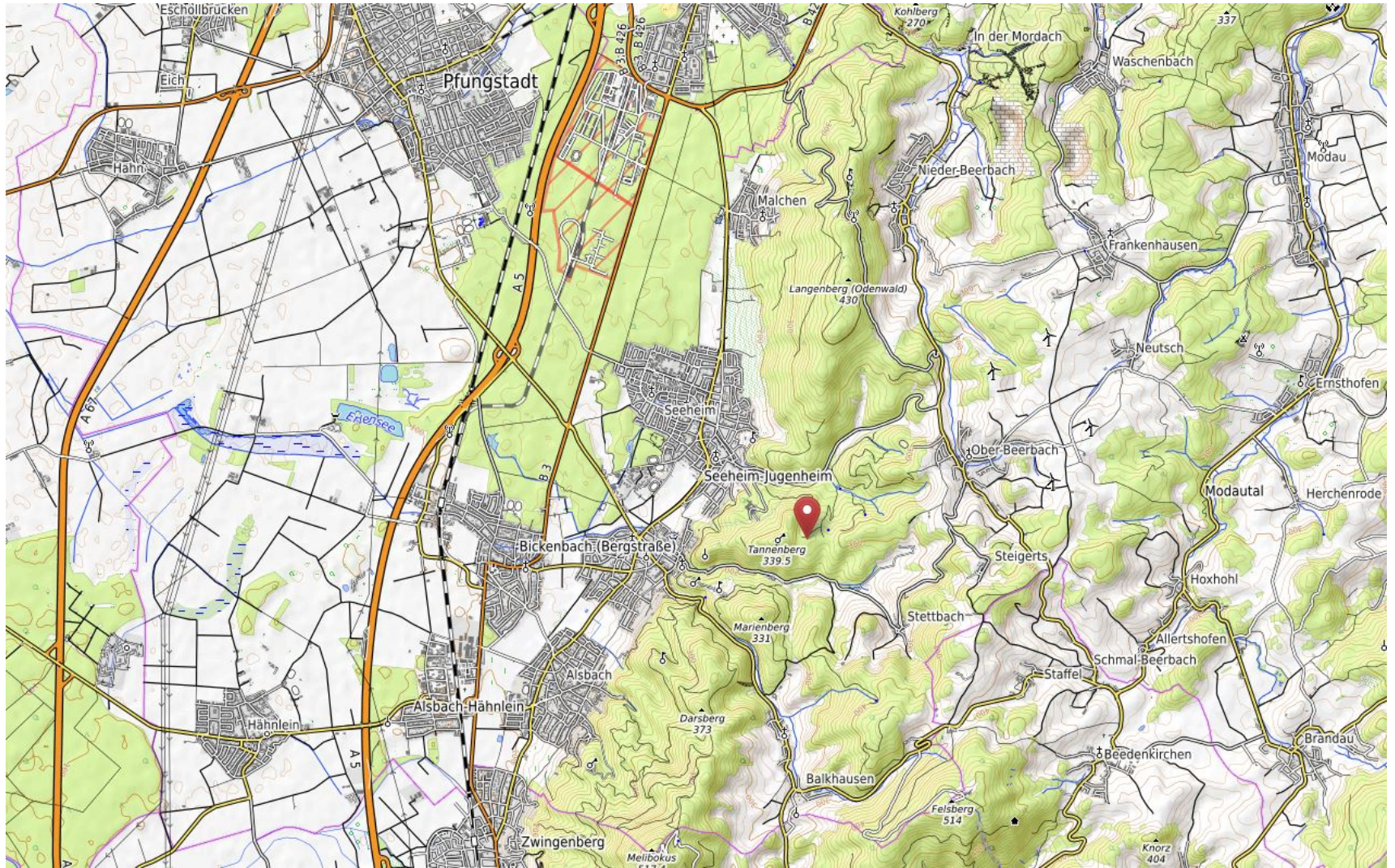


Abb. 009: Lage Burg Tannenberg, Hessen.

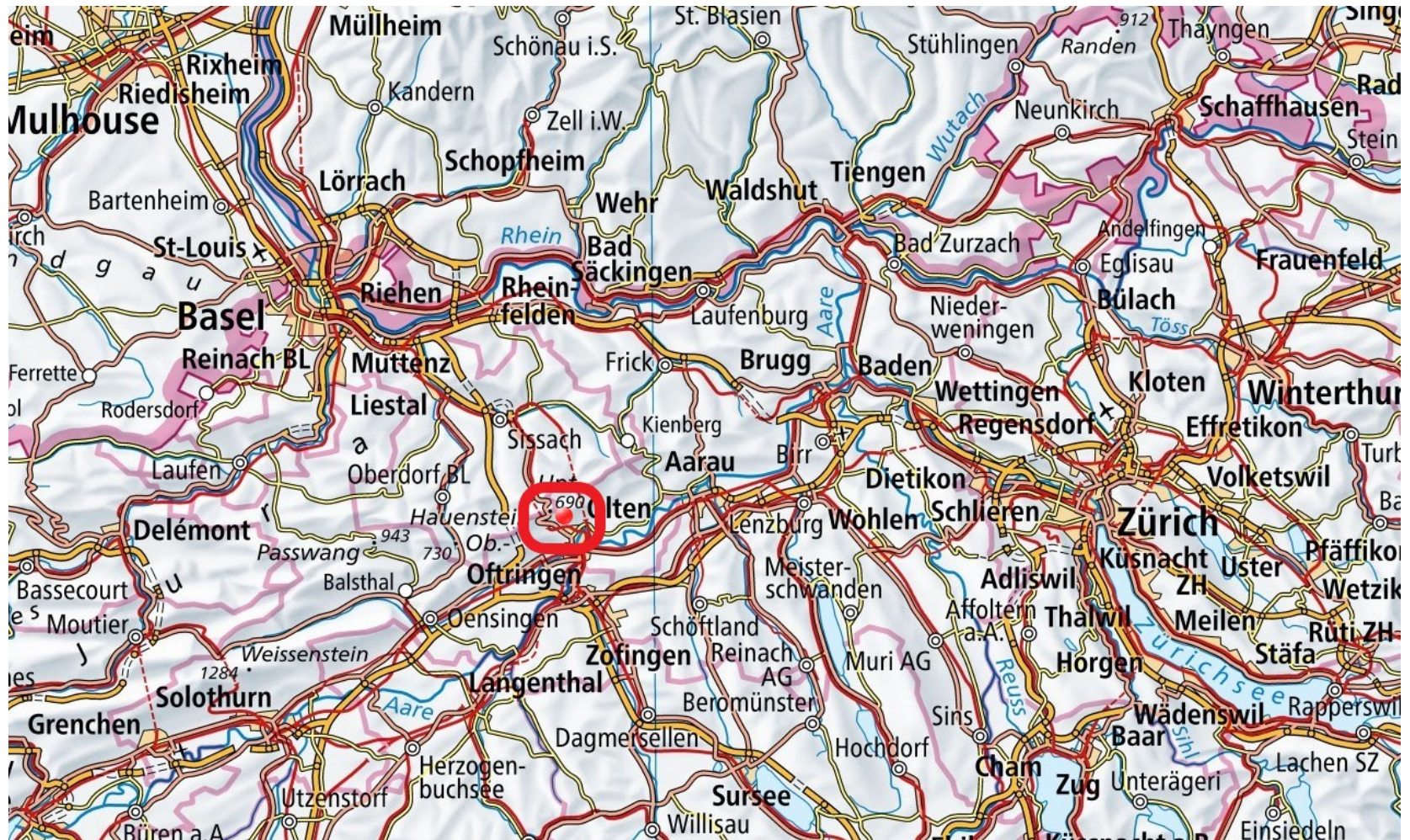


Abb. 010: Lage der Frohburg, Solothurn.

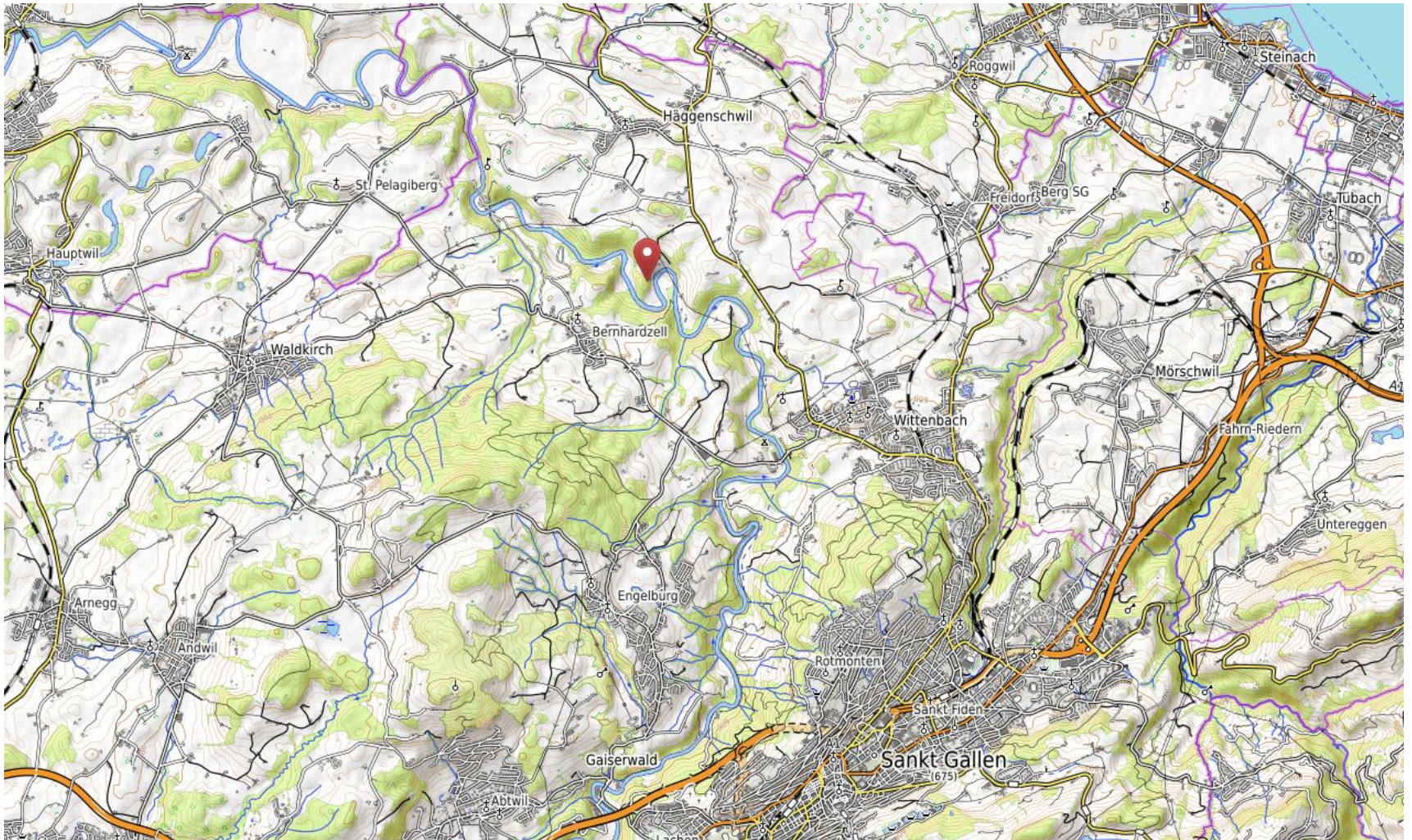


Abb. 011: Karte Lage der Waldburg bei Häggenschwil, St. Gallen.

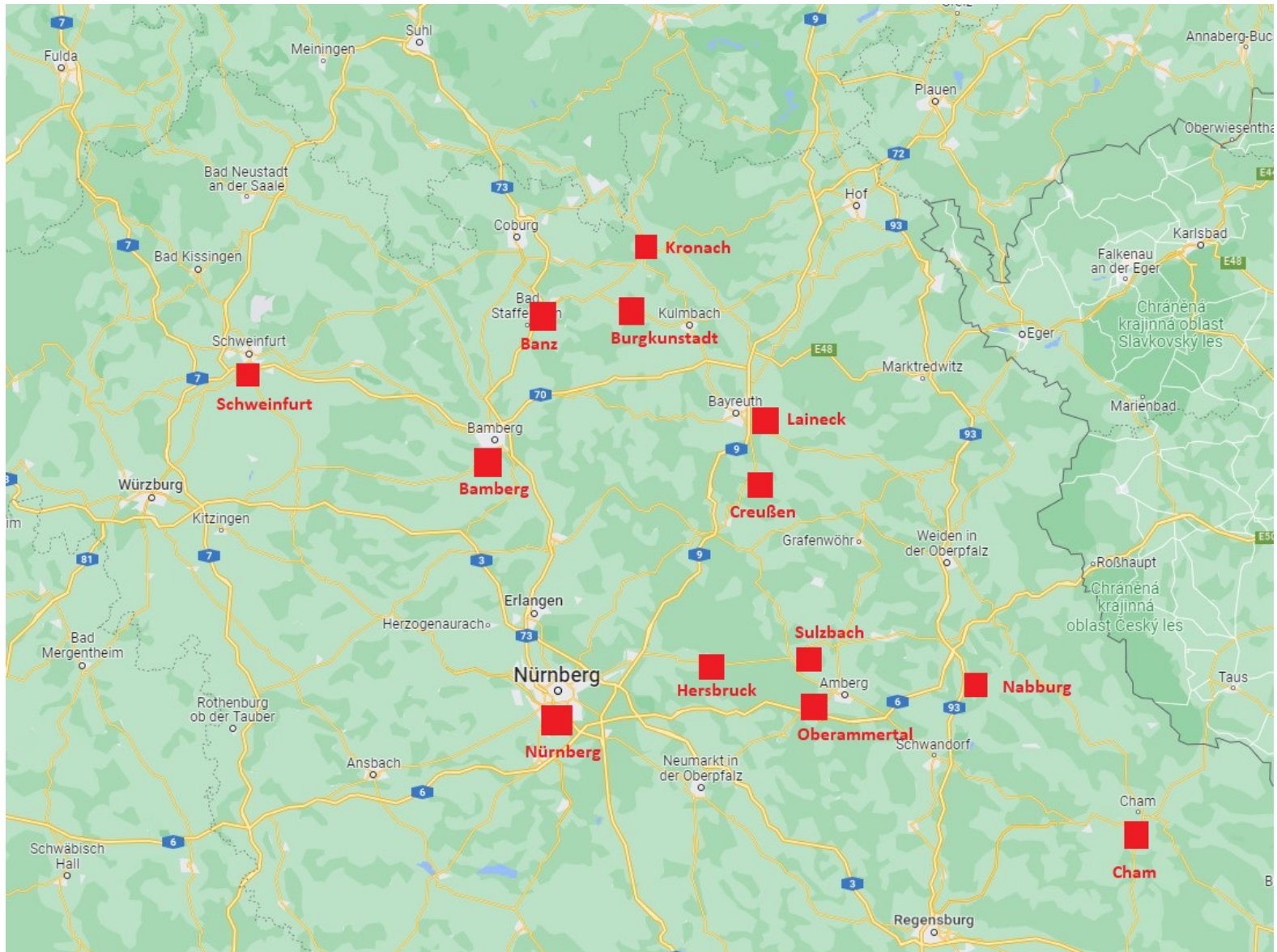


Abb. 012: Das „Burgennetz“ der Schweinfurter Grafen.

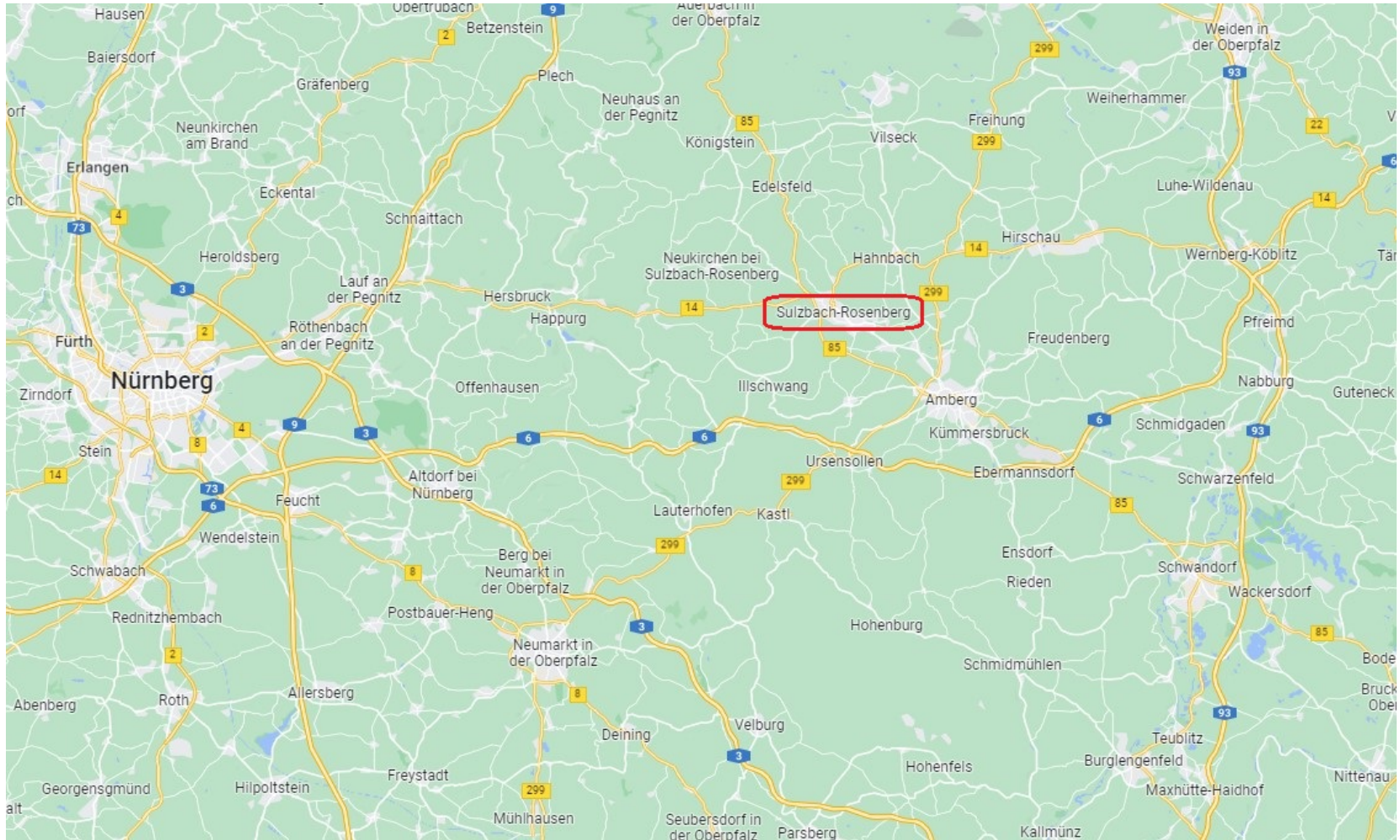


Abb. 013: Lage Burg Sulzbach-Rosenberg.

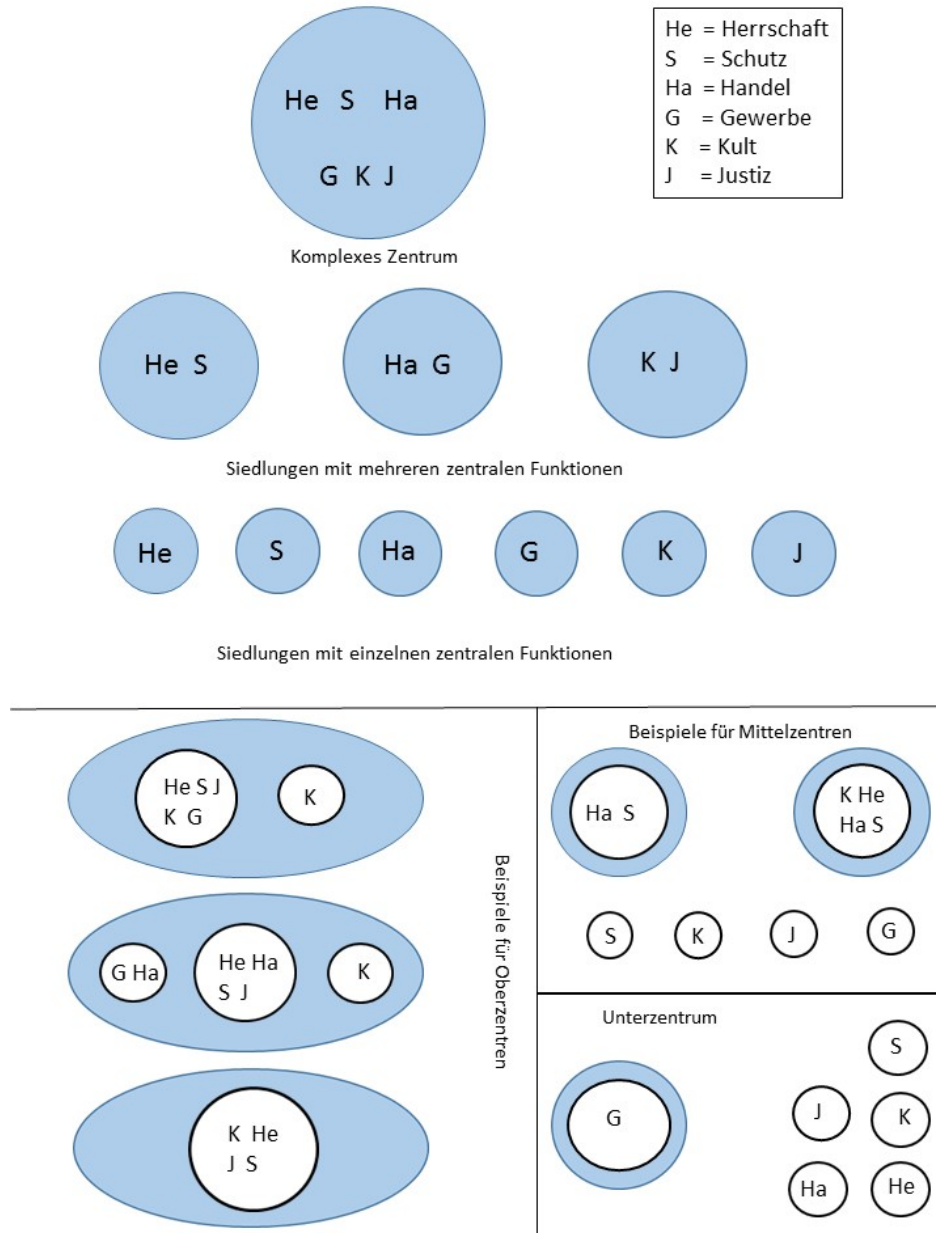


Abb. 014: Zentralortstheorie nach Peter Ettl.

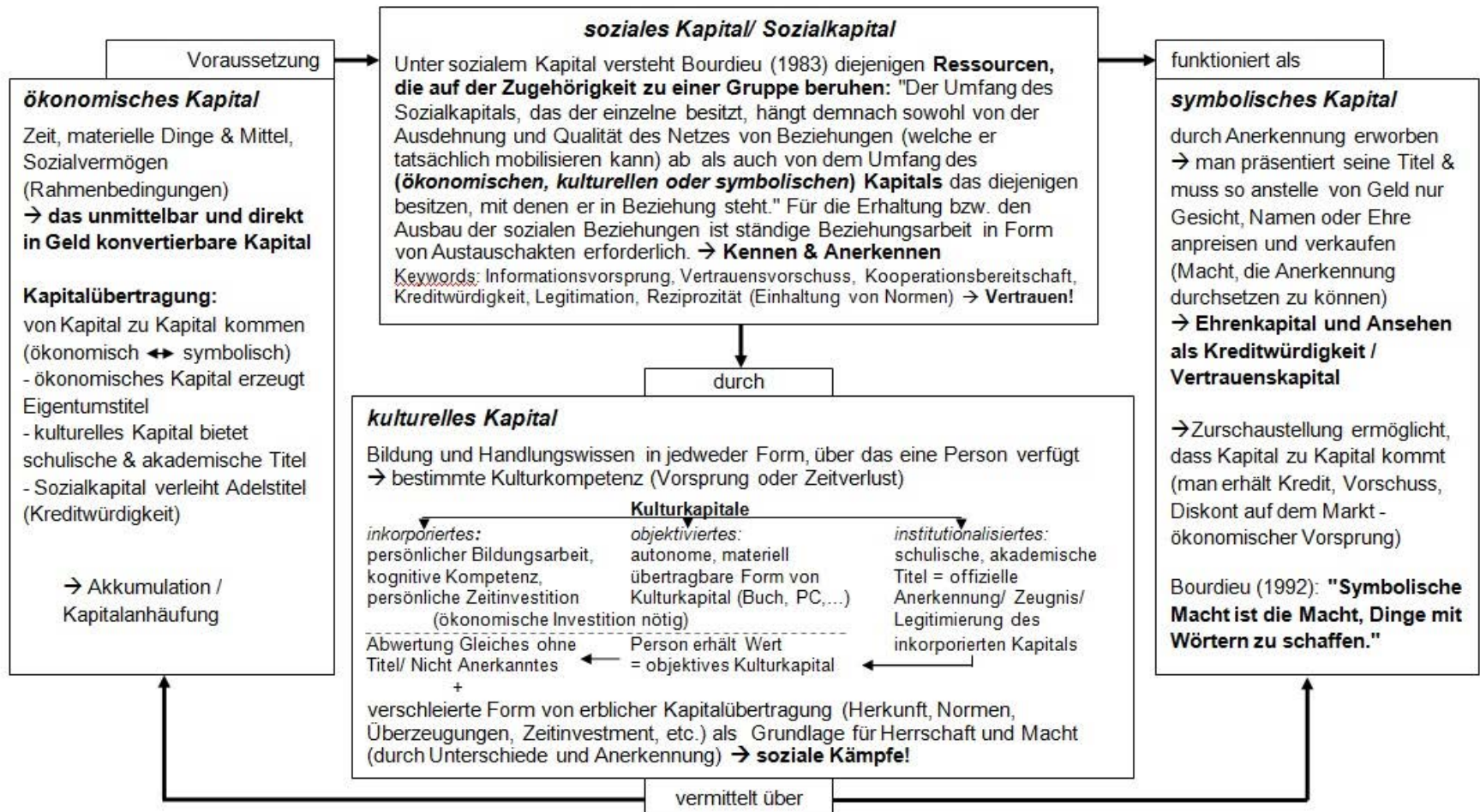


Abb. 015: Kapitalsorten nach Pierre Bourdieu.



Abb. 016: Stauferstele auf dem Hohenstaufen.



Abb. 017: Stauferstele auf dem Hohenstaufen. Detailansicht.

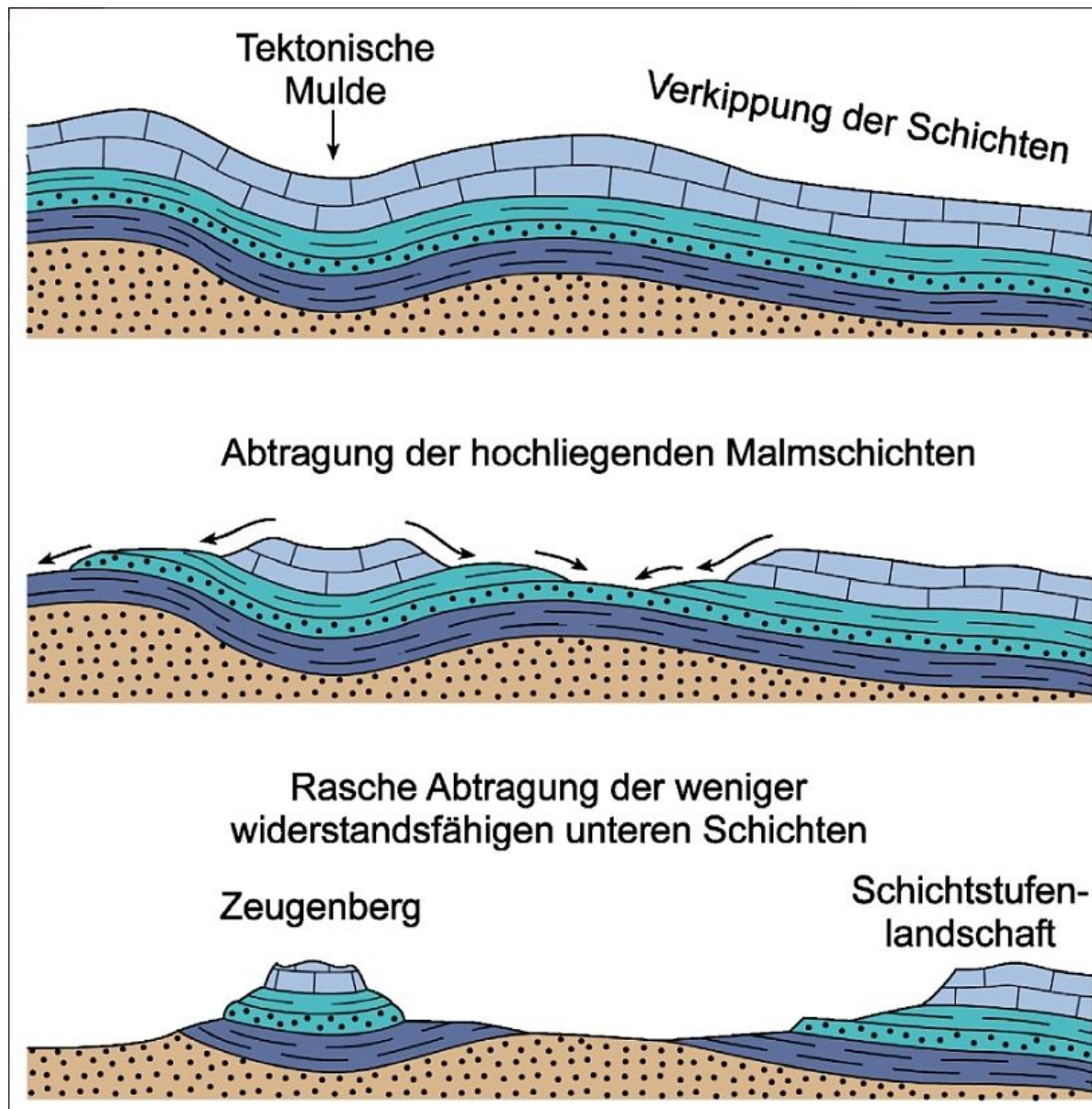


Abb. 018: Reliefumkehr. Tektonische Entstehung eines Zeugenberges.



Abb. 019: Hohenstaufen. Luftaufnahme.

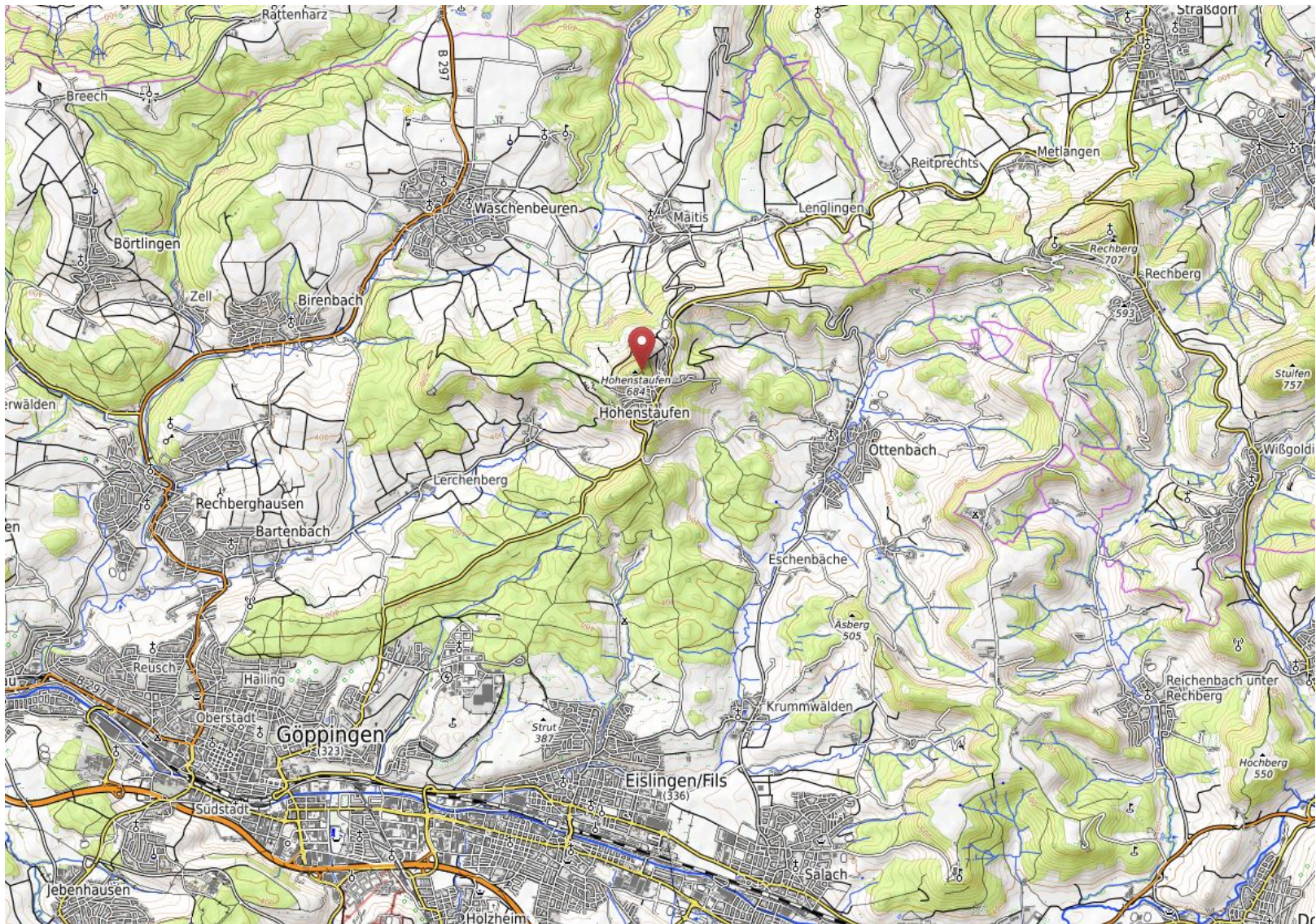


Abb. 020: Karte Lage des Hohenstaufen.

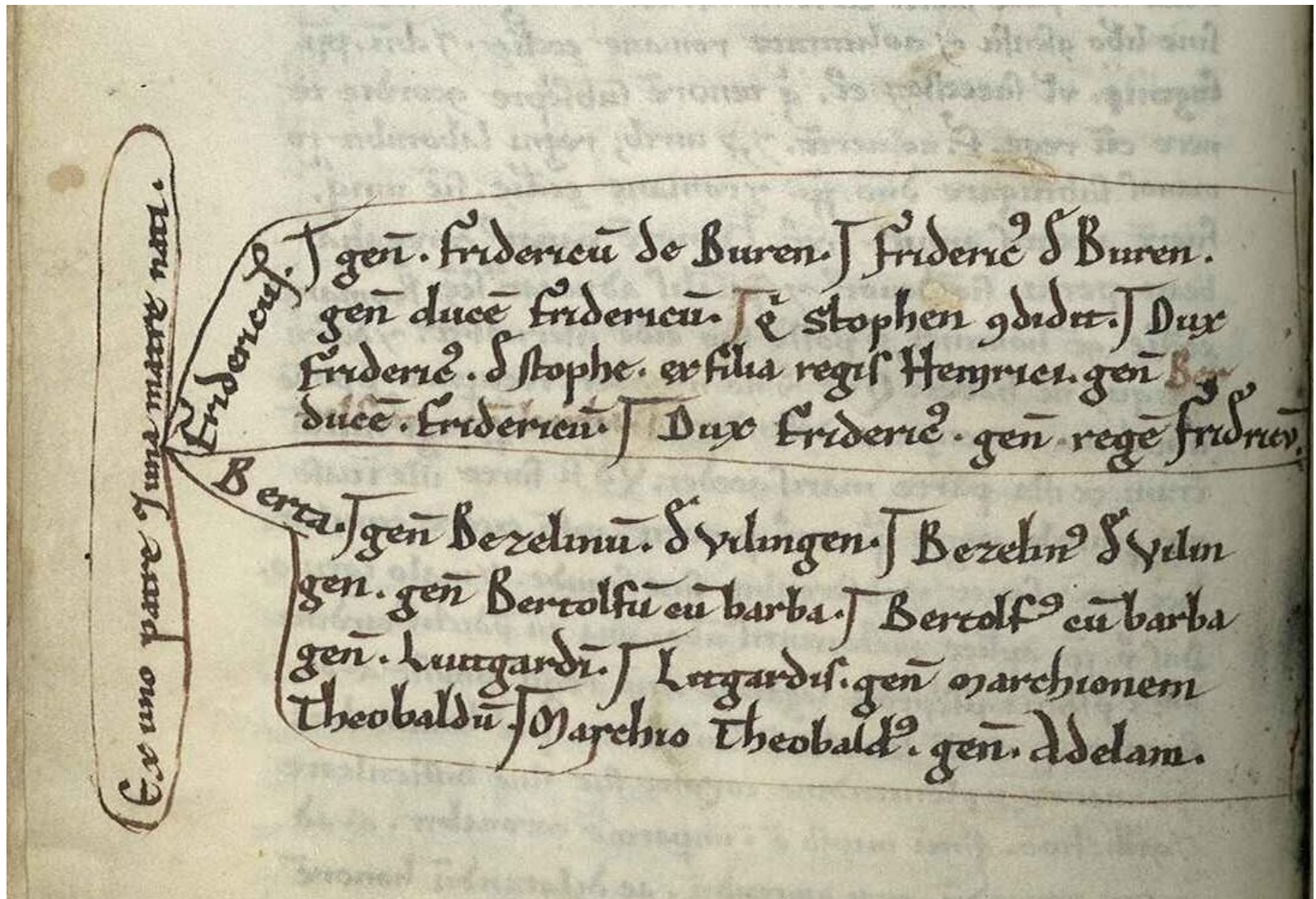


Abb. 021: Die s. g. *tabula consanguinitatis* aus dem Briefbuch Wibalds von Stablo.



Abb. 024: Ausgrabungen 1936 & 1938. Grundmauern nördlich der Schutzhütte.



Abb. 025: Ausgrabungen 1936 & 1938. Freigelegte Mauerreste des Burgtors.

Hohenstaufen
Kreis Göppingen

Fundamente der Burg
Grabungen 1936 und 1938
M = 1:500 nach Planskizze von 1936

▨ Grabung von 1936
▤ Grabung von 1938

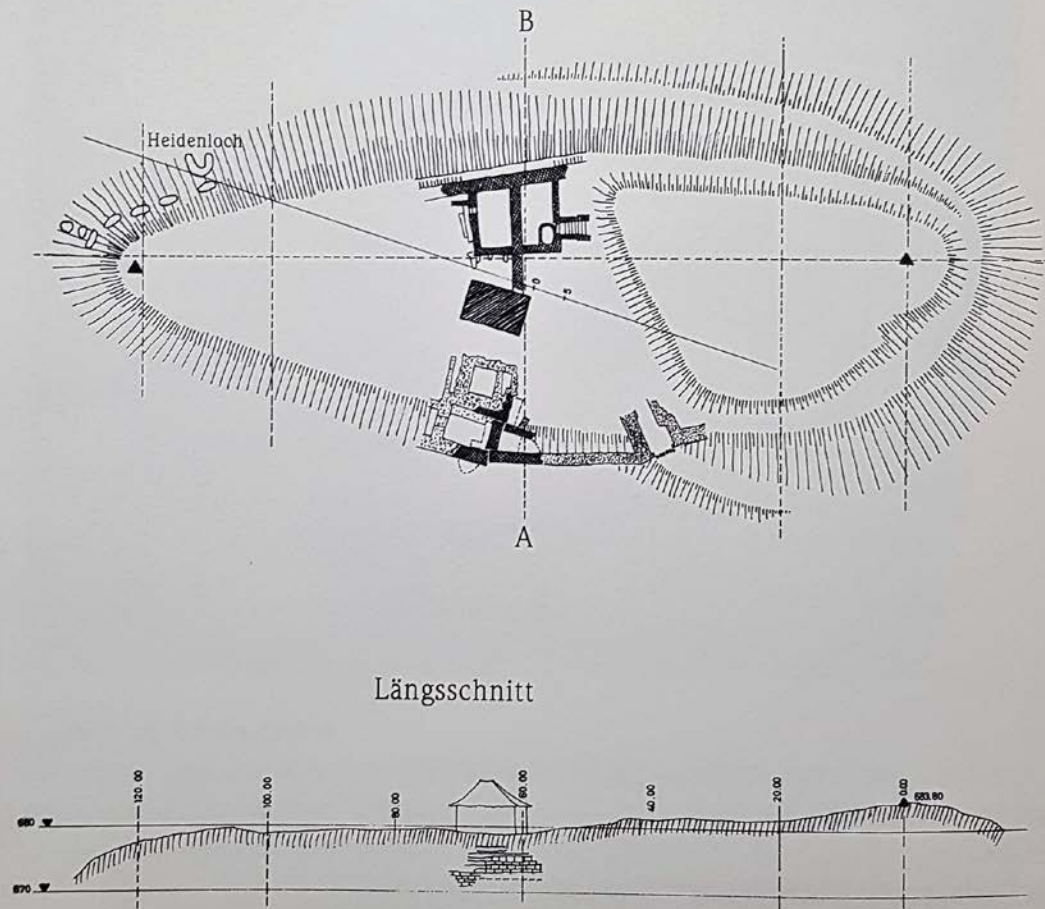


Abb. 026: Ausgrabungen 1936 & 1938. Planskizze & Längsschnitt.

Iude pargentes, reliquias Brevinga ad
sinistram. Loca sequuntur alia pagana.

Zell, ein Weiler.
Bivenbach, pagus. } in pratis.
Kvatsbach, 2. Gof. }

Iude sylva, agri, sylvula, agri.

Stauffa pagus, ad ~~montem~~ ^{montem} ~~Stauffa~~ ^{Stauffa} spectans: in
quibus pagus porta Hohenstauffa despicit.
Nomen loci, ab Adelberga, erat unquam a sp-

pressionis ad meridiam caput.
Tunc sub iha, ad radicem montis Hoge-
stauffa, mensuram vini bibulam, die
sacrosanctissimo.

Concionator ibi est M. Iohannes Maister:
qui nos in capsum illud persum duxit:
sic in porta, cum descendimus, et locum
caput praeterea, nos Germanis longe
deduxit.

Finis circiter 2. horas in arce, oia porta
habet. Restant aut motina praesca circumlocuta,
nec ibi aequali altitudine, sed in
aliqua parte, sicut deciduerunt. Scilicet
clausura ad porta struunt. Area tota arcessia
getibosa est: qd fortis conficit ipse scilicet
nunc domi, no erat. Dicit hirtus,
... in T...



Hohenstauffen
fa.

Adelberga
Septem.

Pro-
vins
Archiep-
F. no
die



Gibbsen-Hofmarch.

Abb. 027: Skizzen Westansicht (oben) und Südansicht des Hohenstaufen von Crusius 1588 aus dem *Expatatio* seines *Diarium*. Universitätsbibliothek Tübingen Sig. Mh 160, S. 11.

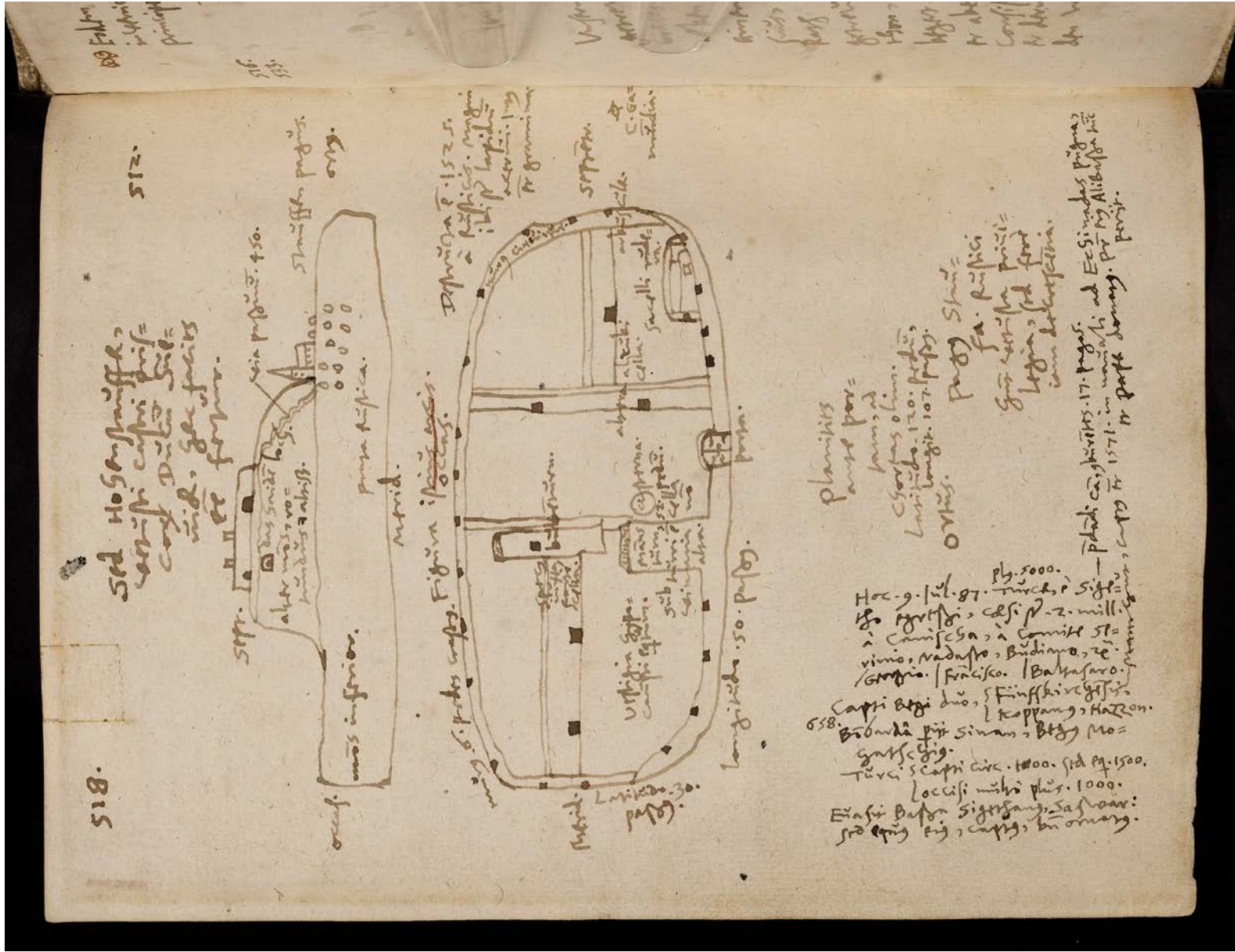


Abb. 029: Skizze Grundriss und Südansicht des Hohenstaufen von Crusius 1588 aus seinem *Diarium*. Universitätsbibliothek Tübingen Sig. Mh 466,3, S. 518.

Subentburn.

FIGVRA ARCIS HOHENSTAVFFENSIS,
IN ALTO MONTE.

ἑπιπολιωσ.

SEPTENT.

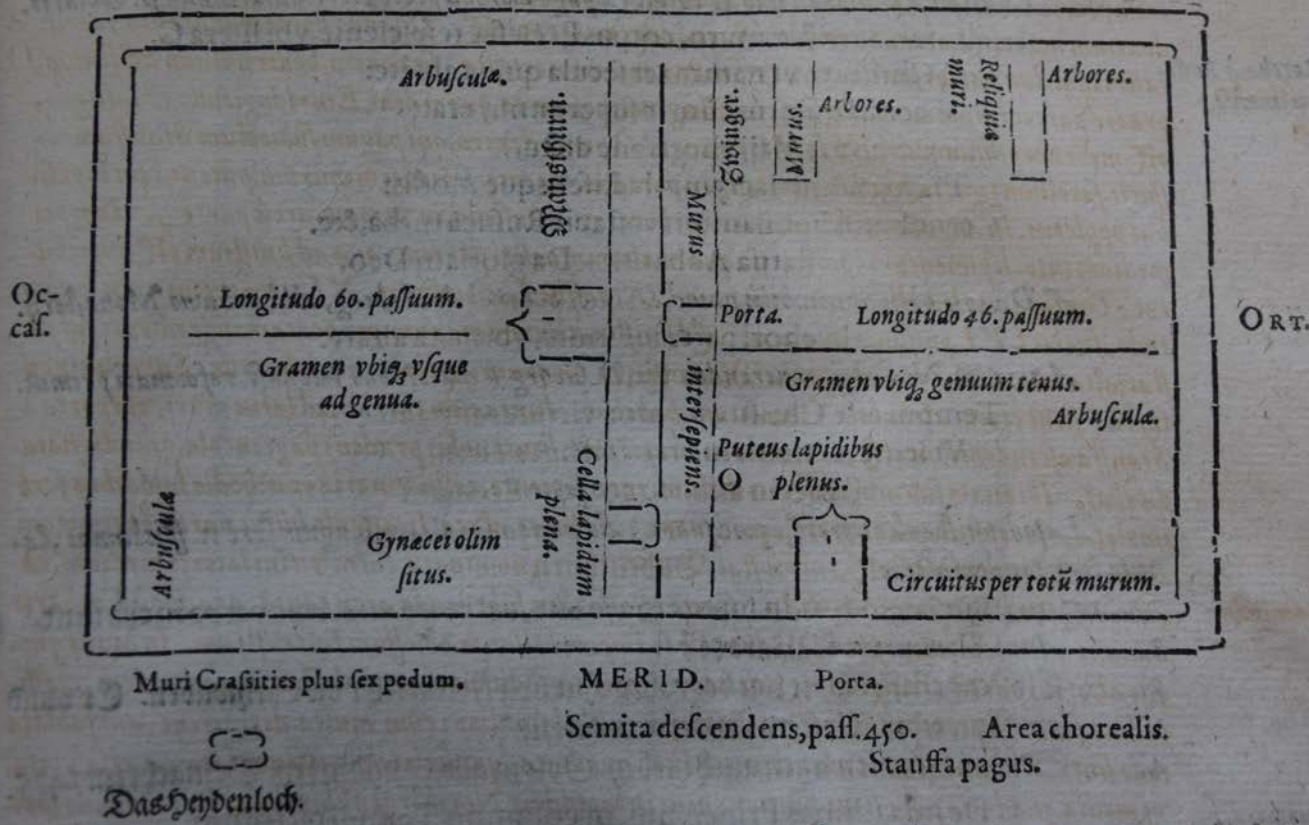


Abb. 030: Schematisierter Grundriss des Hohenstaufen von Crusius aus den *Annales suevici*, 1595, S. 817 (*Annales, partis III, liber XII, caput XXXV*).



Abb. 031. Stifterbild in der Göppinger Oberhofenkirche. In der rechten oberen Ecke Abbildung des Hohenstaufen.



Abb. 032: Stifterbild in der Göppinger Oberhofenkirche. Detailansicht Hohenstaufen.



Abb. 033: Ausschnitt Filstalpanorama. Burg Hohenstaufen. Landesarchiv_Baden-Wuerttemberg_Hauptstaatsarchiv_Stuttgart_N_1_Nr._1_Bild_2_(1-514317-2).

Burg Hohenstaufen

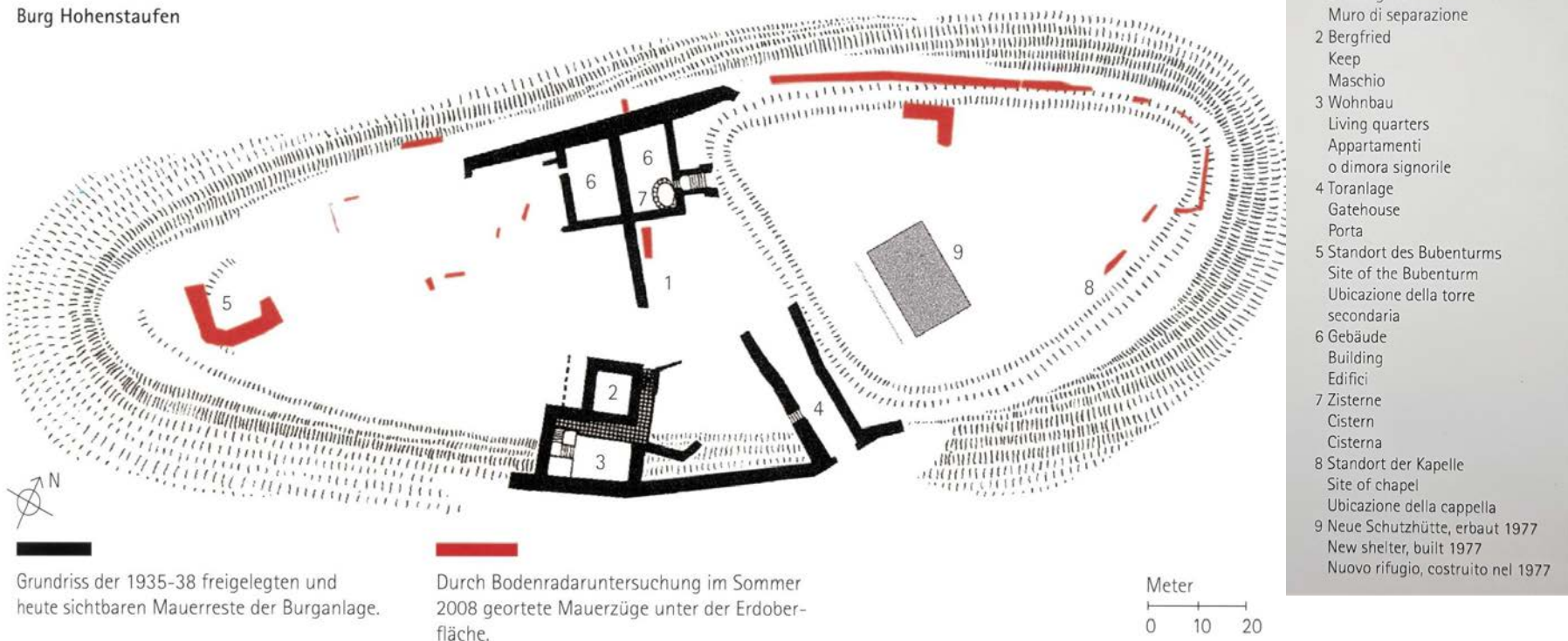


Abb. 034: Grundriss der Burg Hohenstaufen auf Grundlage der archäologischen Untersuchungen.

Burg Hohenstaufen

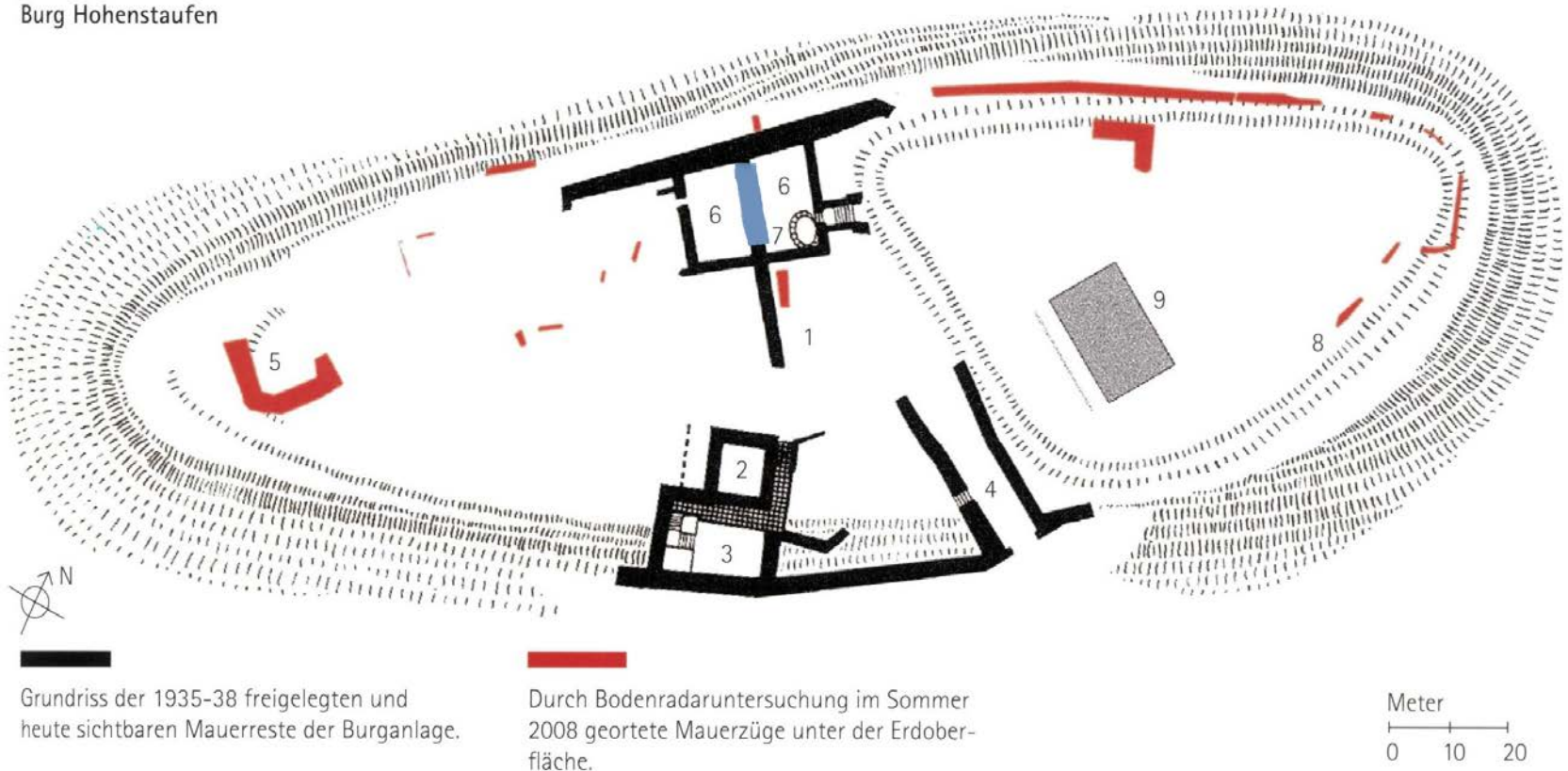


Abb. 035: Grundriss Burg Hohenstaufen auf Grundlage der archäologischen Untersuchungen. Der mutwillig veränderte Mauerteil ist hier blau markiert.



Abb. 036: Künstlich eingebrochener Durchgang im nördlichen Bereich der Trennmauer.



Abb. 037: Buckelquader am Bergfried Hohenstaufen.



Abb. 038: Vermutlich ältester Mauerrest auf dem Hohenstaufen, südöstlich des Mannsturms.

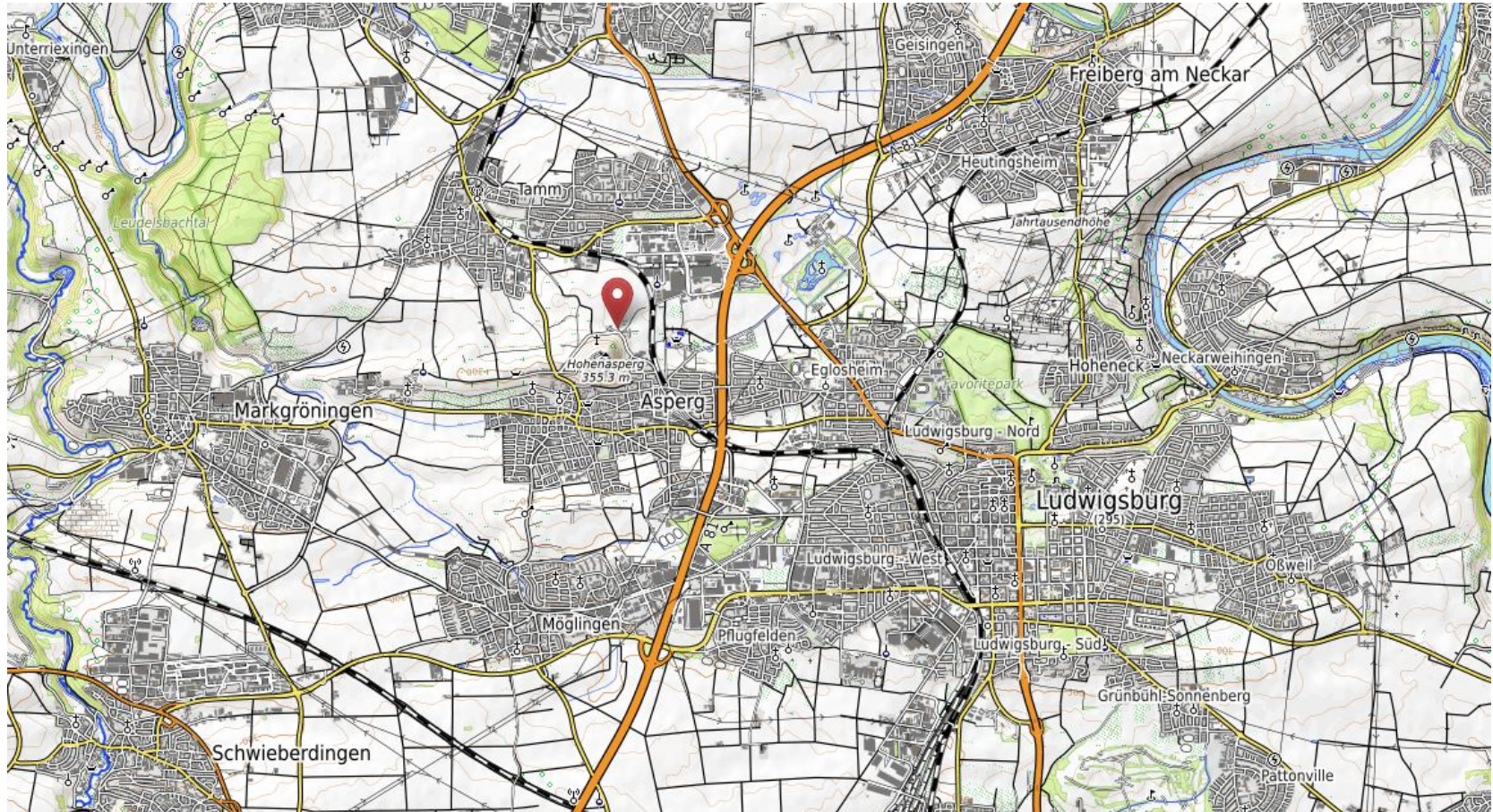


Abb. 039: Lage des Hohenaspergs, Baden-Württemberg.

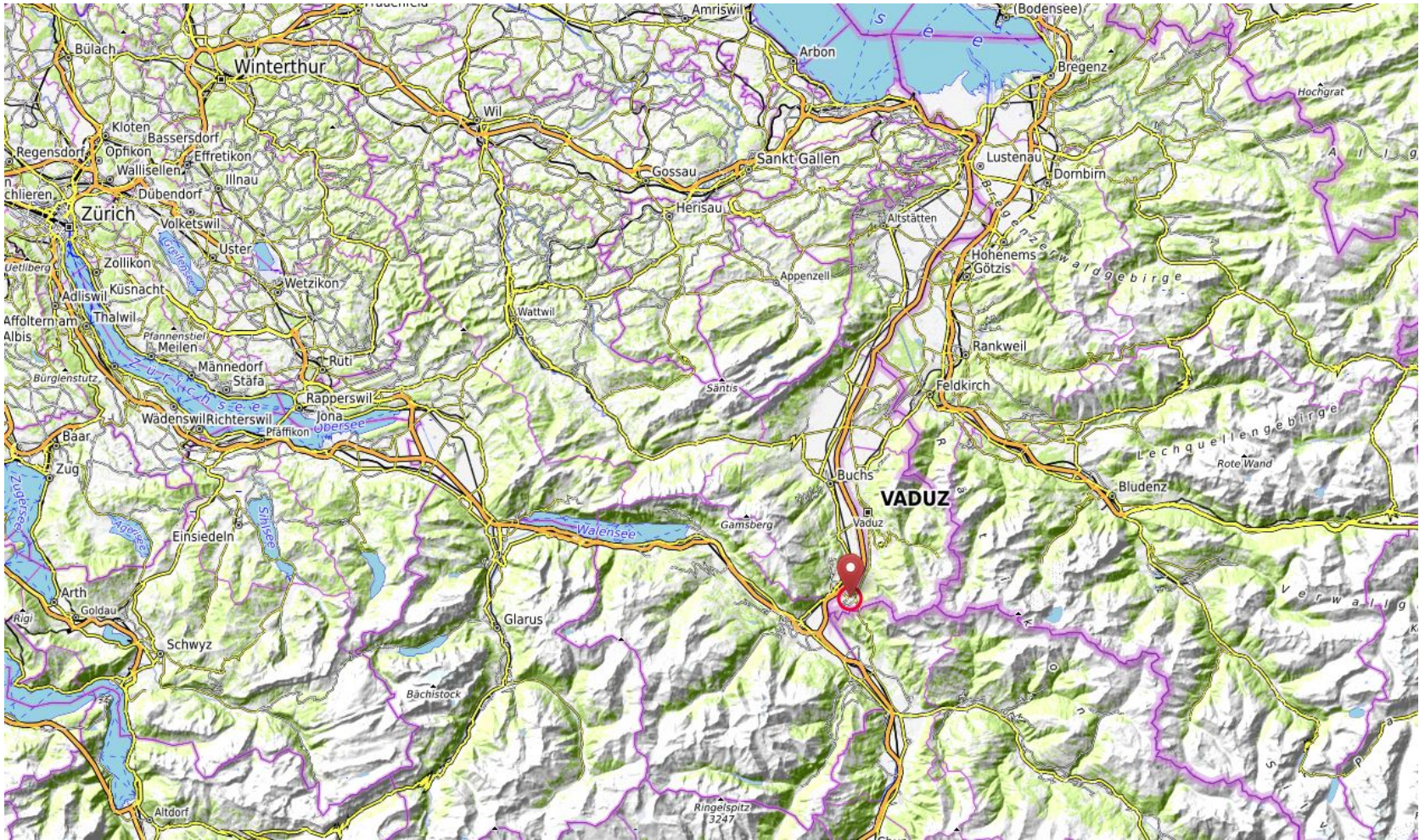


Abb. 040: Lage Balzers, Liechtenstein.



Abb. 041: Lage Burg Gutenberg in Balzers, Liechtenstein.

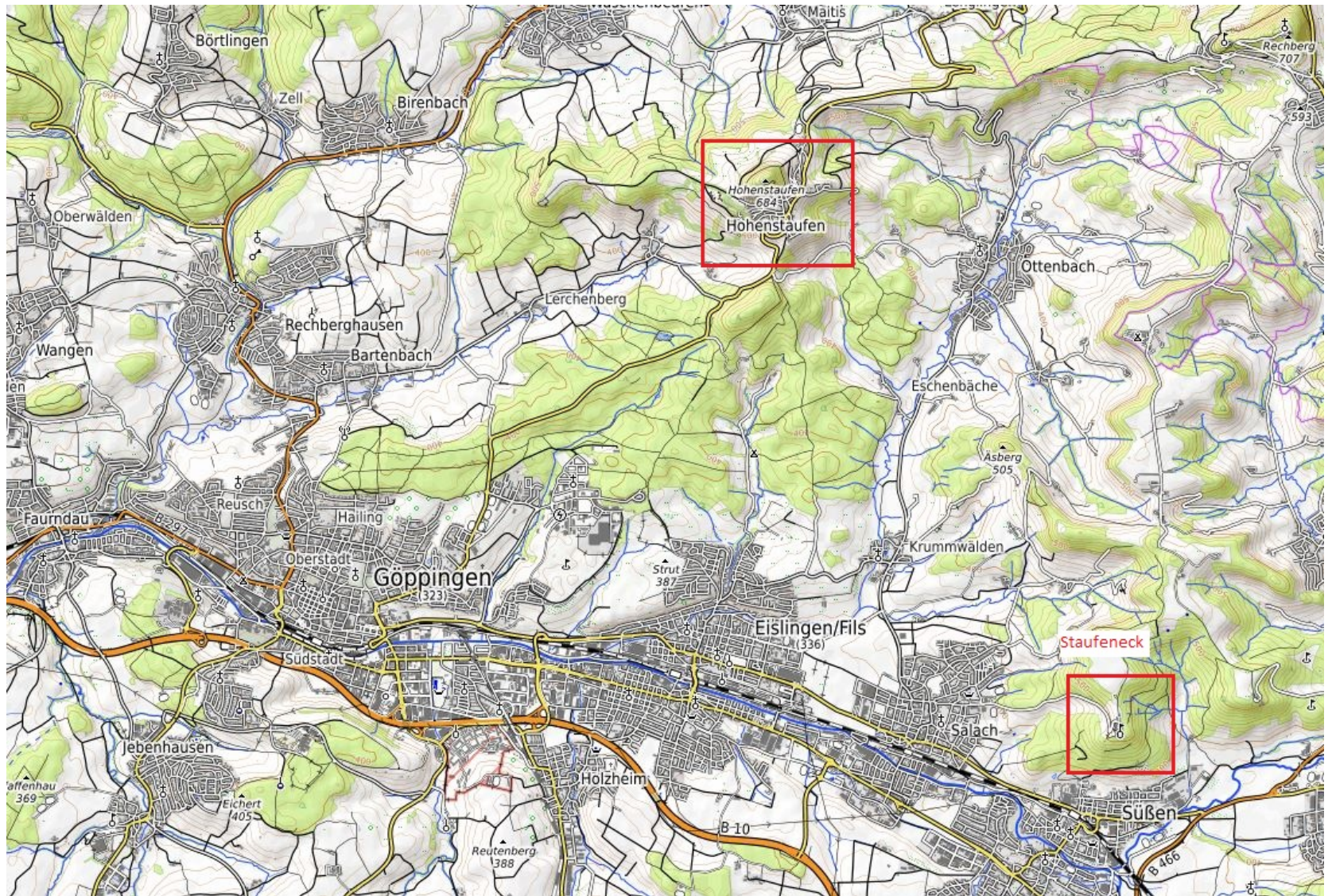


Abb. 042: Lage Ort und Burg Hohenstaufen & Burg Staufeneck.

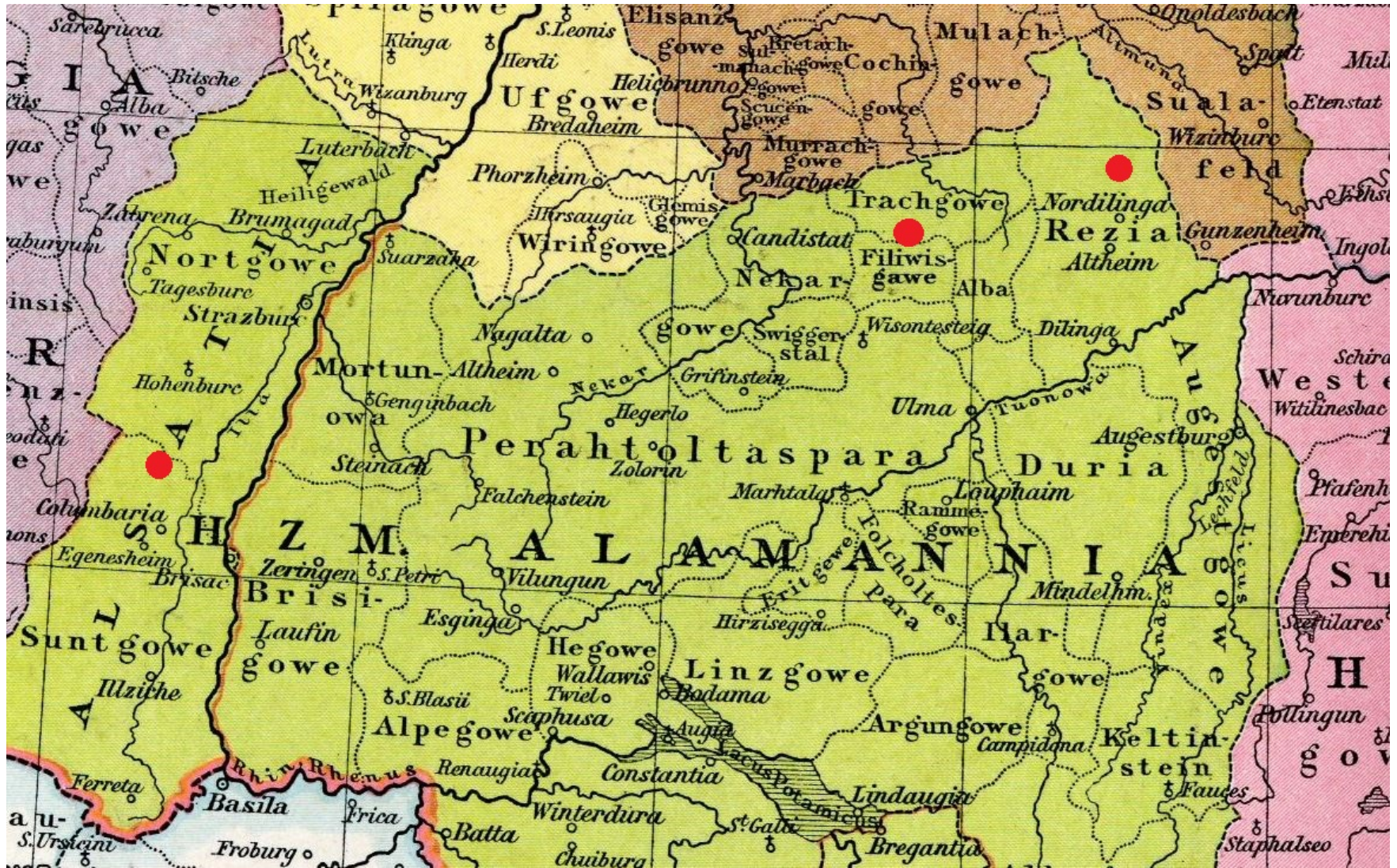


Abb. 043: Ungefähre Lage des angeblich frühesten staufischen Besitzes bei Schlettstadt, im Remstal und im Riesgau.

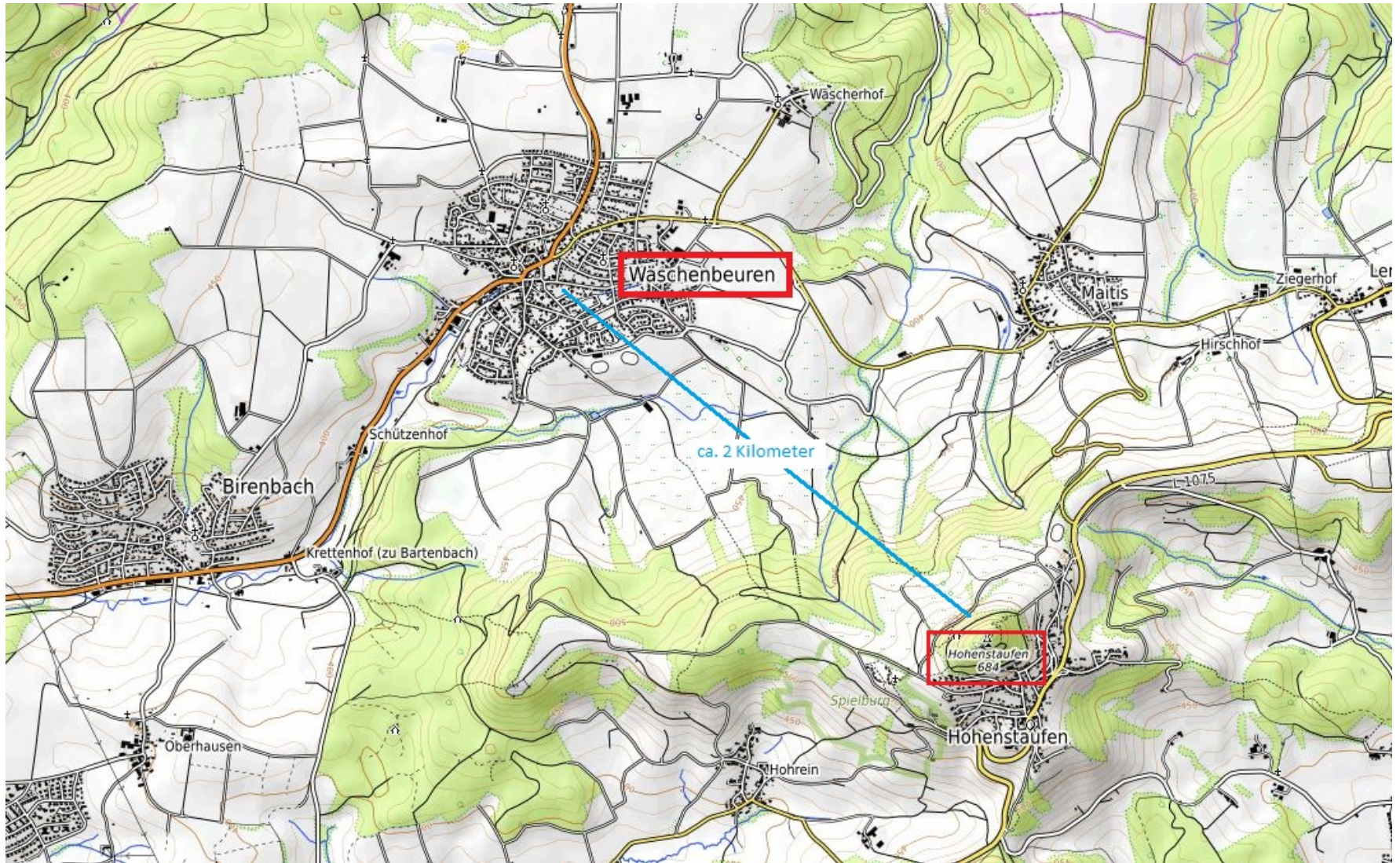


Abb. 044: Lage von Waschenbeuren und Hohenstaufen.

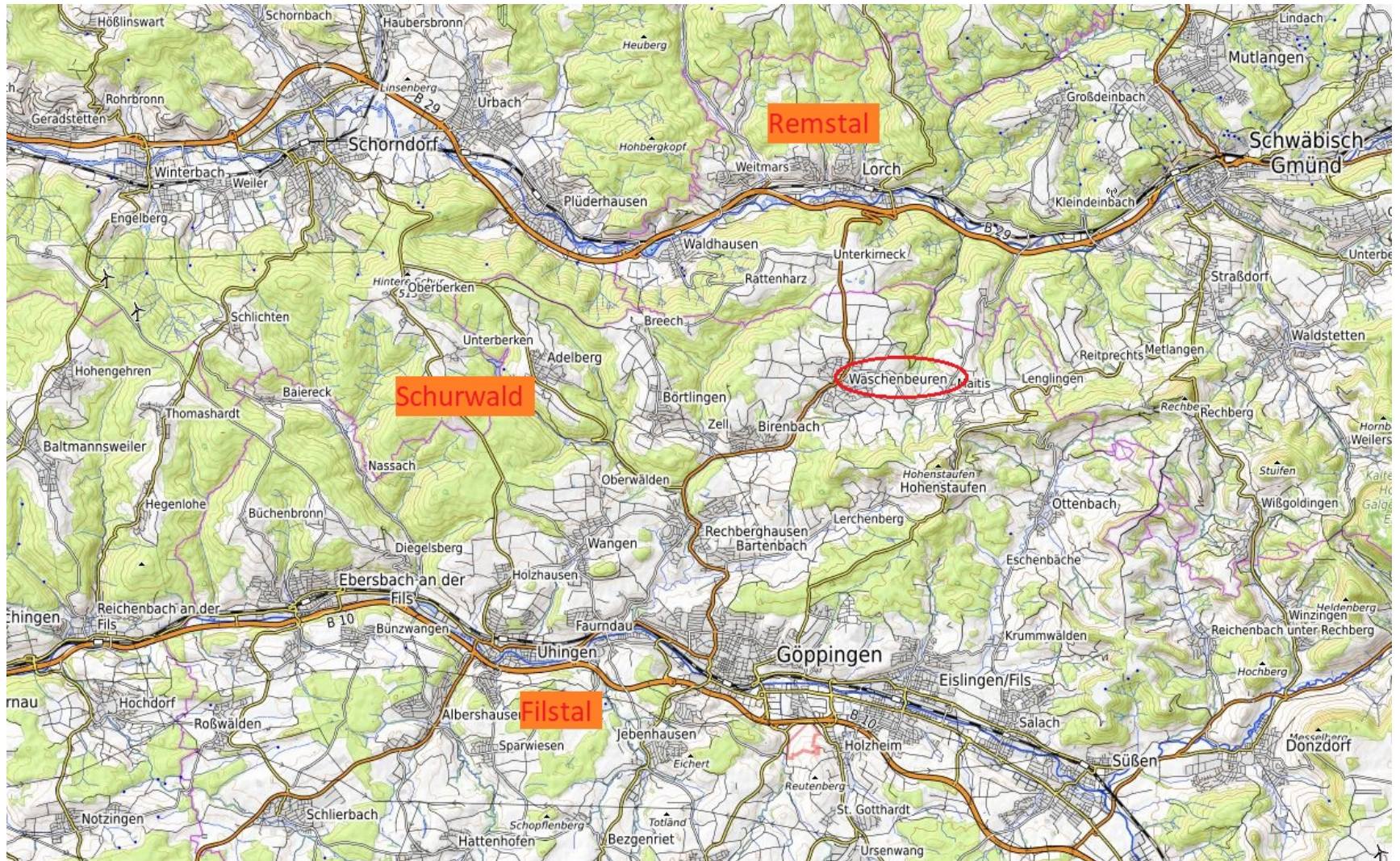


Abb. 045: Lage Wäschenbeurens zwischen Rems- und Filstal.

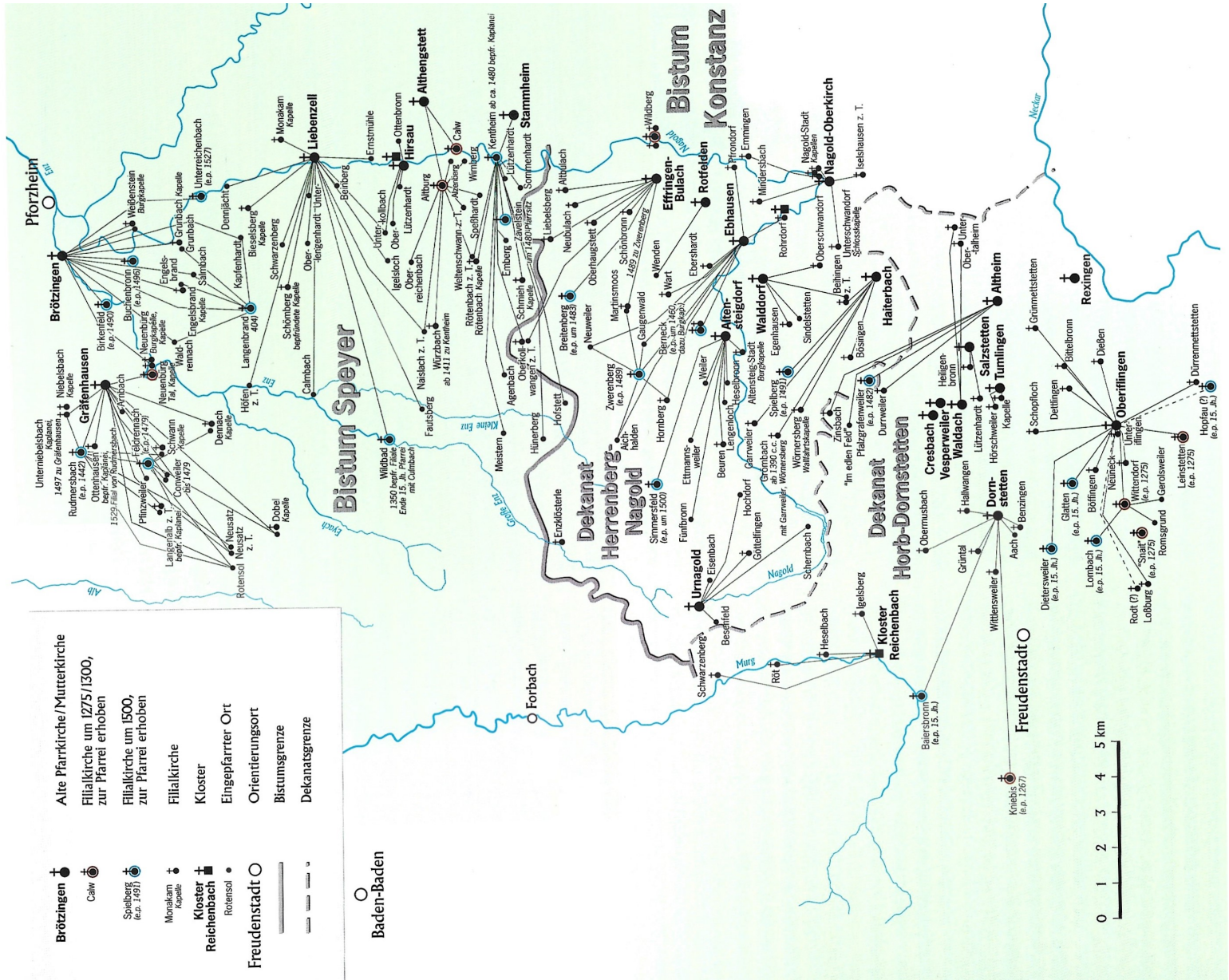


Abb. 046: Mittelalterliche Pfarrorganisation im Schwarzwald.

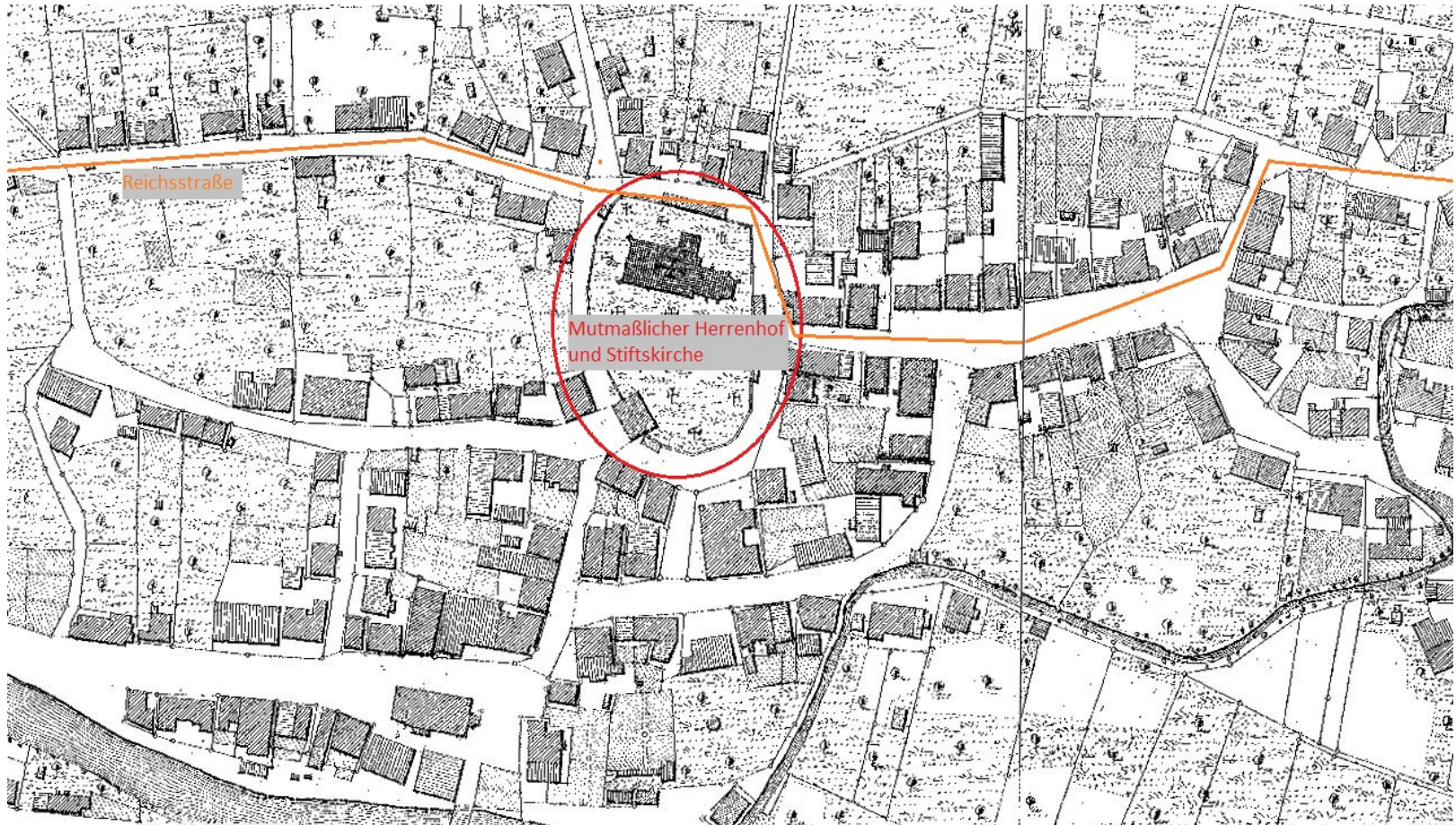


Abb. 047: Flurkarte von Lorch mit Lage des mutmaßlichen Herrenhofes, Stiftskirche und Reichsstraße.

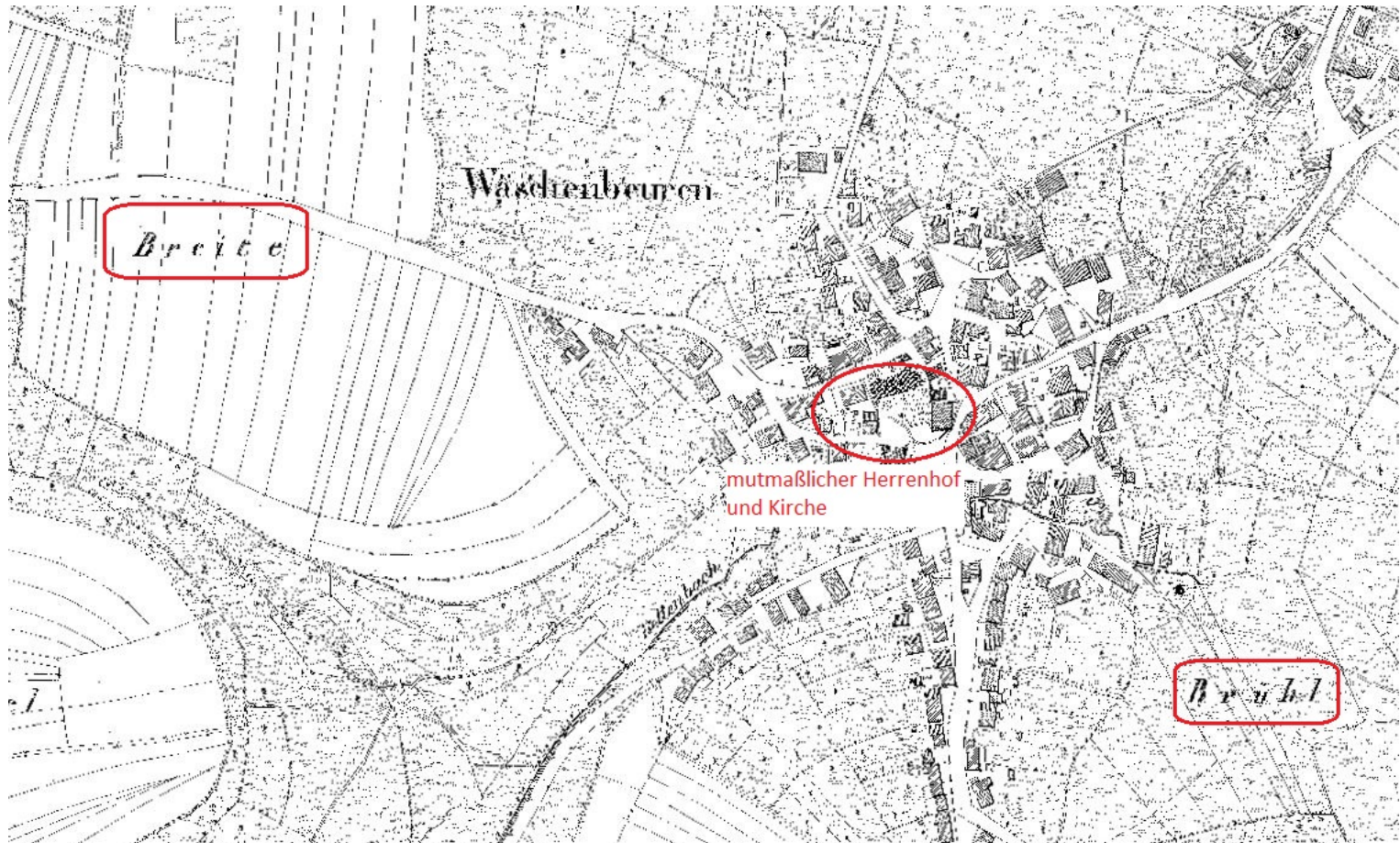


Abb. 048: Flurkarte von Wäschenbeuren mit Lage der Fluren Brühl und Breite sowie mutmaßliche Lage des Herrenhofareals.



Abb. 049: Lage Burgstall Burren.



Abb. 050: Luftbild Burgstall Burren.



Abb. 051: Blick vom Burgstall Burren zum Hohenstaufen.

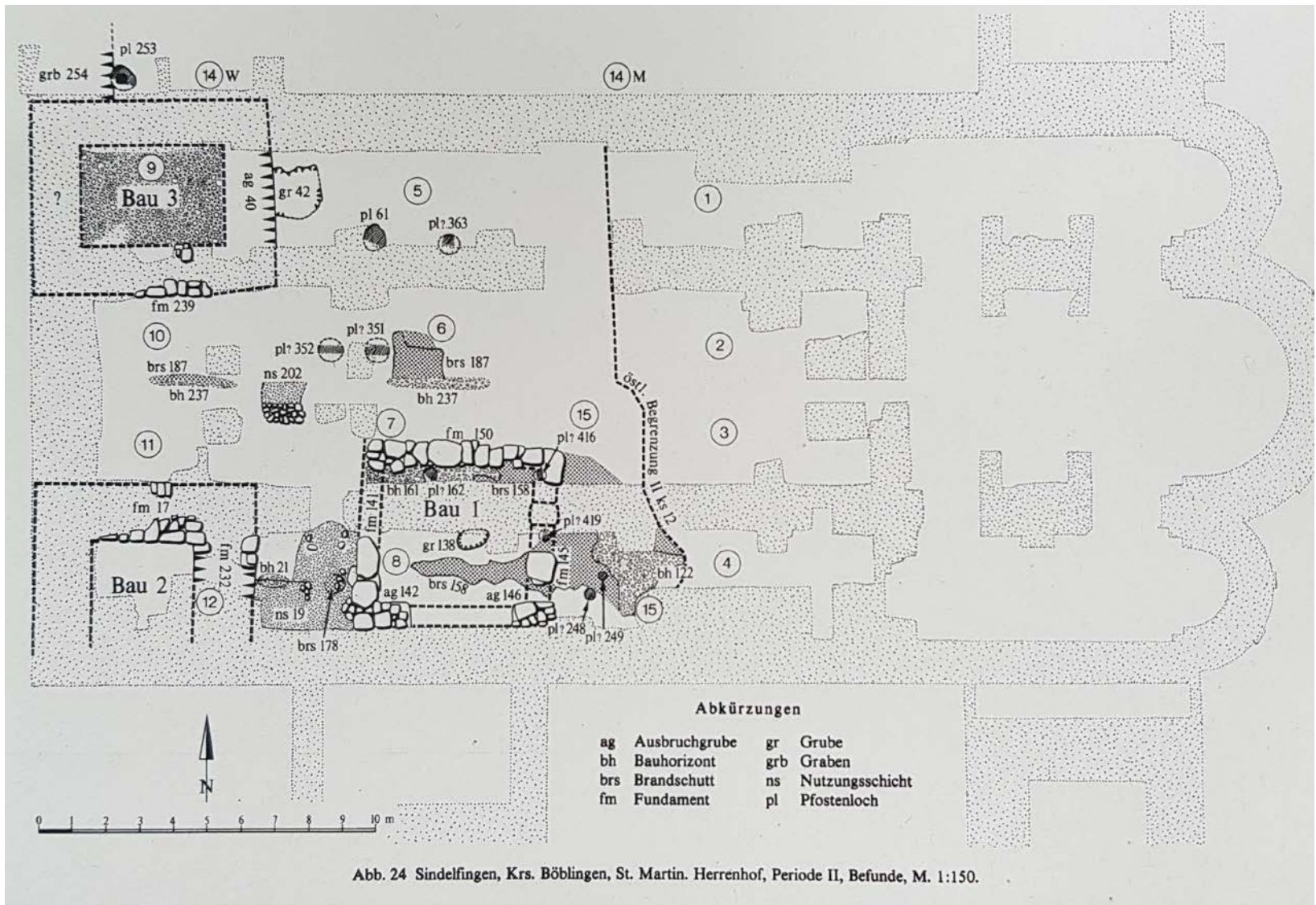


Abb. 24 Sindelfingen, Krs. Böblingen, St. Martin. Herrenhof, Periode II, Befunde, M. 1:150.

Abb. 052: Grabungsplan Stiftskirche Sindelfingen. Periode 2. Herrenhof.

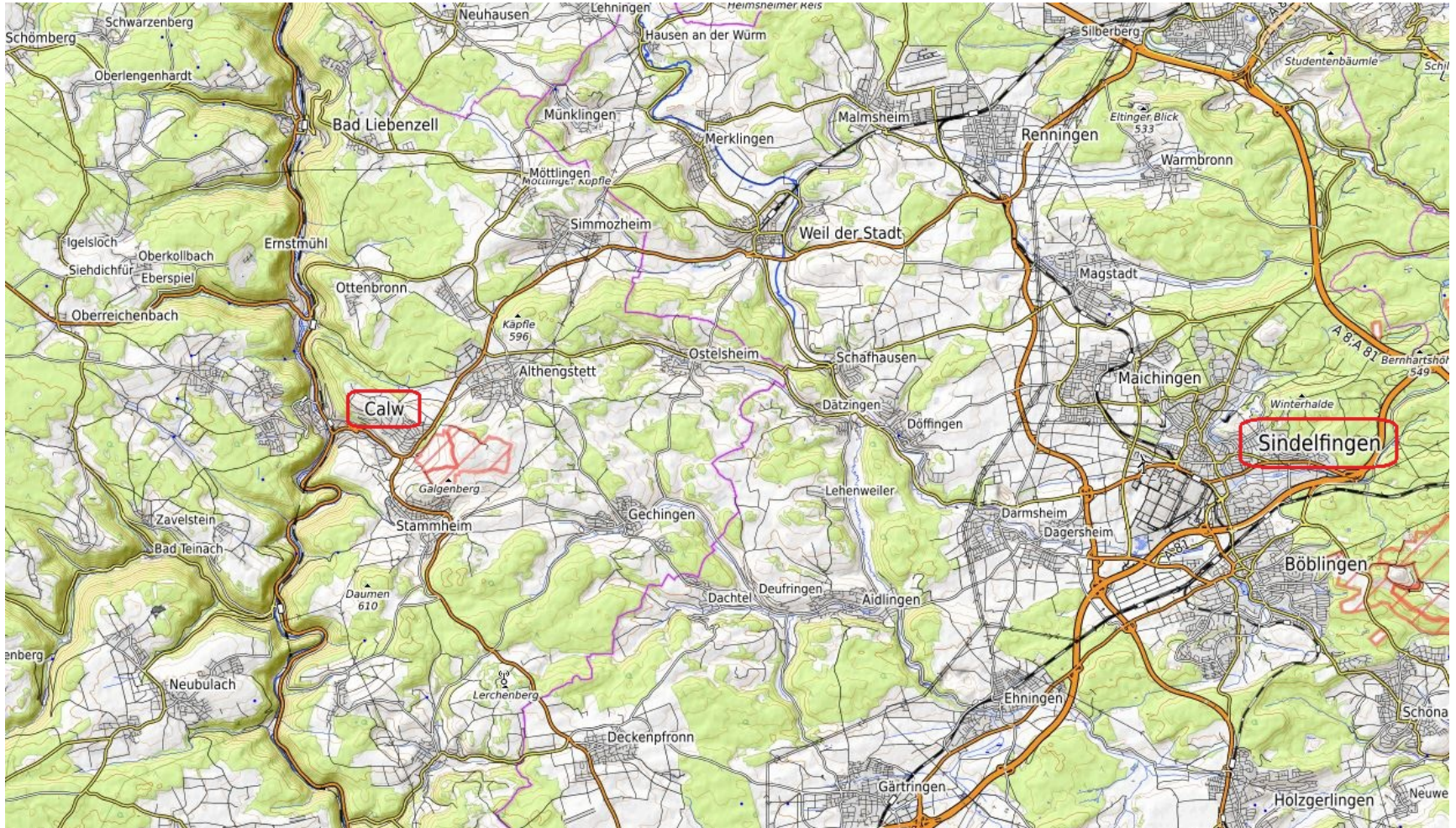


Abb. 053: Lage von Sindelfingen und Calw.

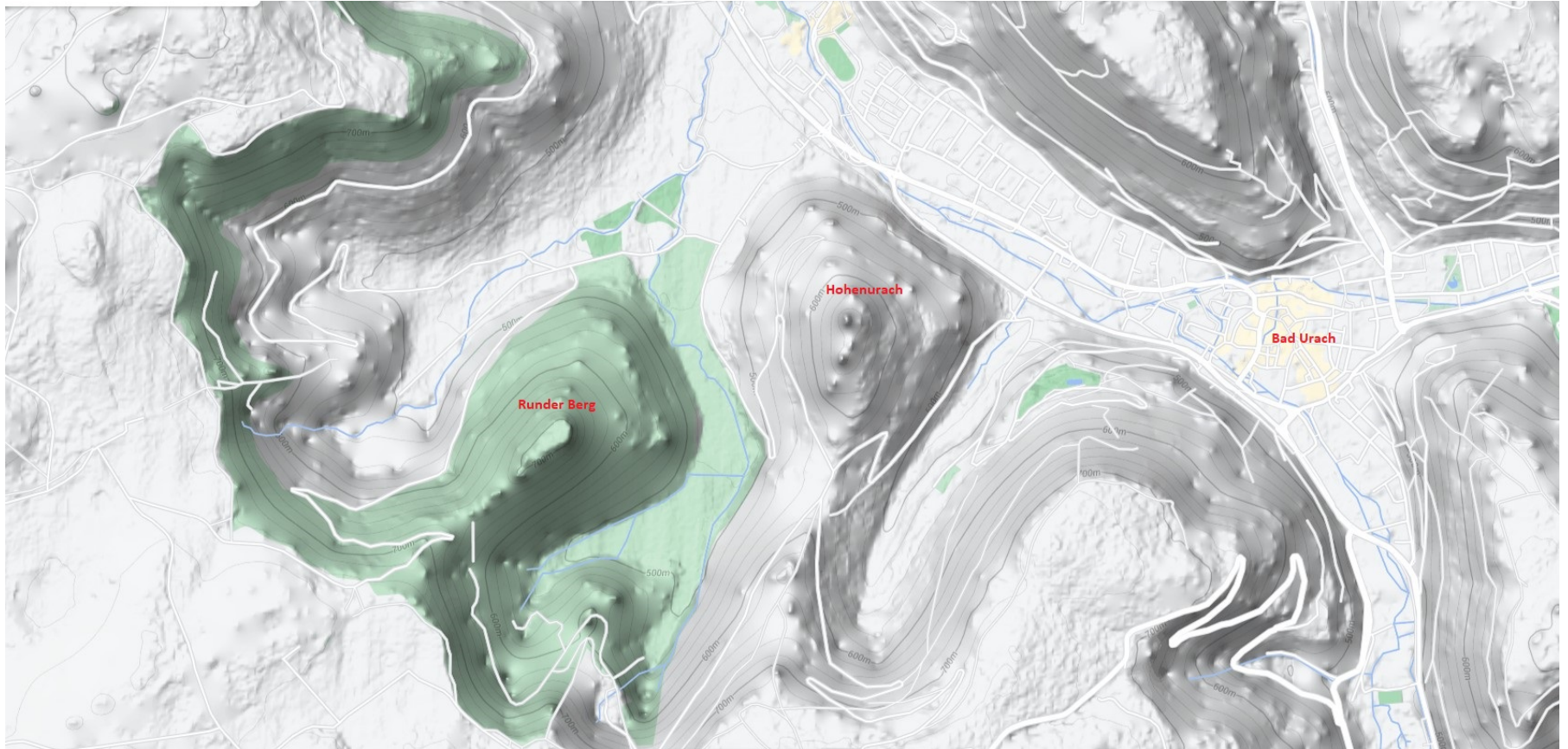


Abb. 054: Lage des Runden Berges, Hohenurach und der Stadt Bad Urach im Ermstal.



Abb. 055: Hohenurach, Kernburg. Luftbild.



Abb. 056: Hohenurach, östliche Mauer der Kernburg.



Abb. 057: Hohenurach, Innenansicht Kernburg.

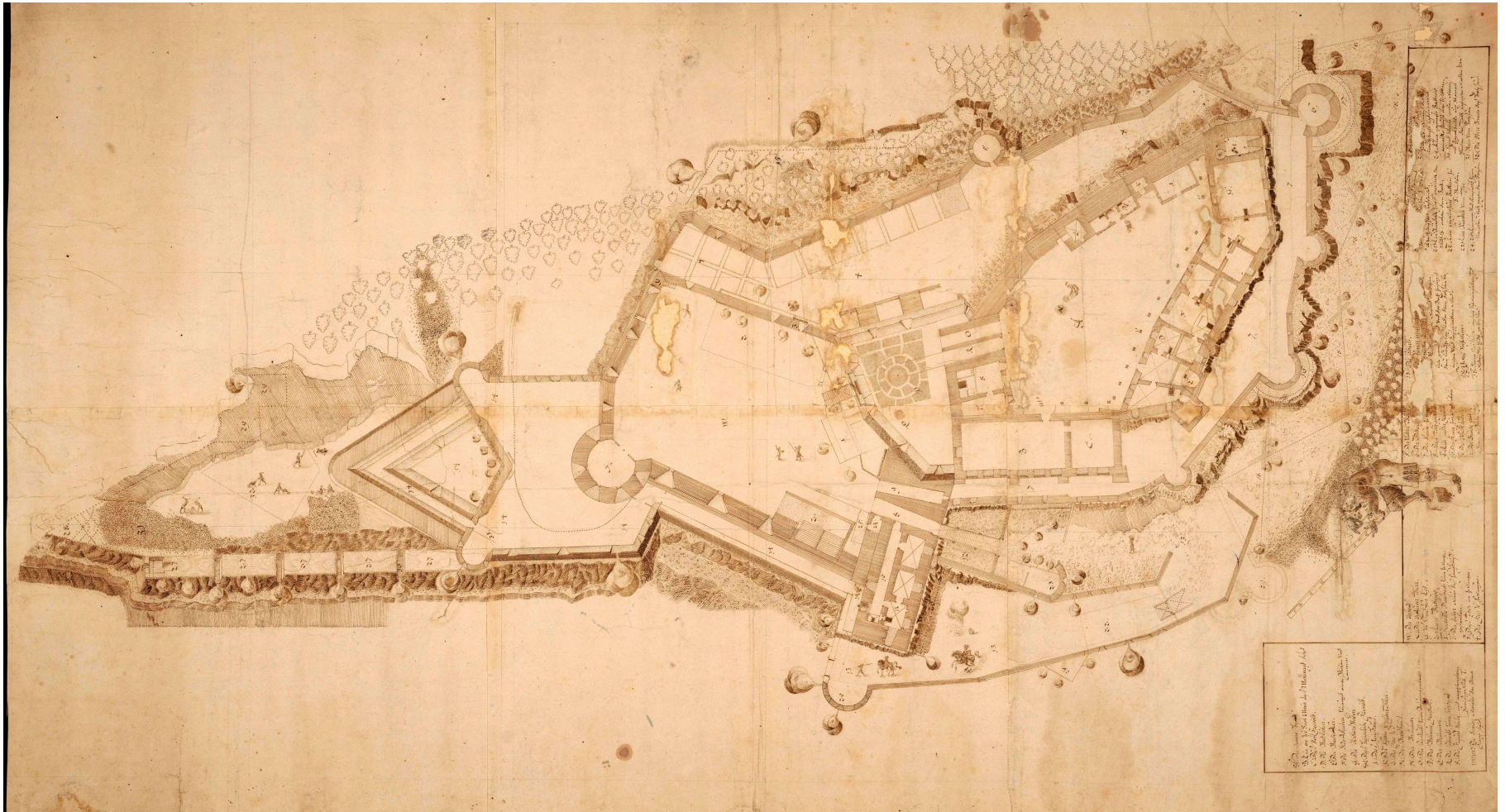


Abb. 058: Hohenurach. Festungsgrundriss des Festungskommandanten Lucan (1659 – 1666). Plan ist gesüdet.



Abb. 059: Romanischer Baustein mit Schachbrettmuster, als Spolie im „gotischen Bau“ vermauert.



Abb. 060: Romanischer Baustein mit Schachbrettmuster, Detailansicht.



Abb. 061: Der Runde Berg vom Hohenstaufen aus gesehen.

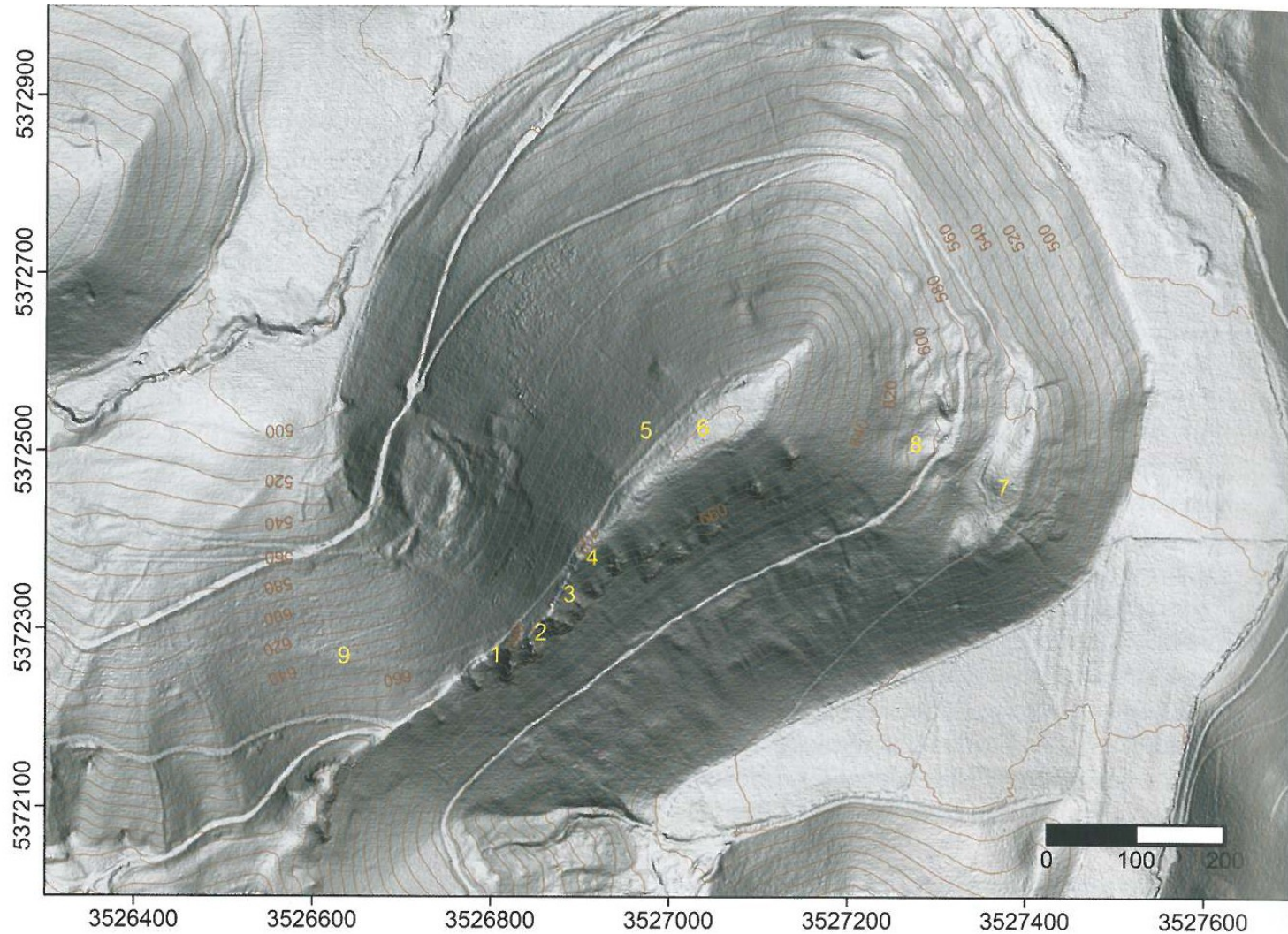


Abb. 234: Bad Urach, digitales Geländemodell des Runden Berges, genordet (Grundlage: LIDAR-Daten LGL, Rasterweite etwa 1 m). Markiert sind vier Abschnittsbefestigungen am Grat zur Albhochfläche (1–4), die Hangbefestigung am Nordwesthang (5), das schmal-

trophenförmige Plateau als eigentliche Siedlungsfläche (6), zwei Terrassen am Osthang (7–8) sowie ein erstmals erfasster Altweg aus dem Gütersteiner Tal herauf (9).

Abb. 062: Der Runde Berg. Lidarscan.

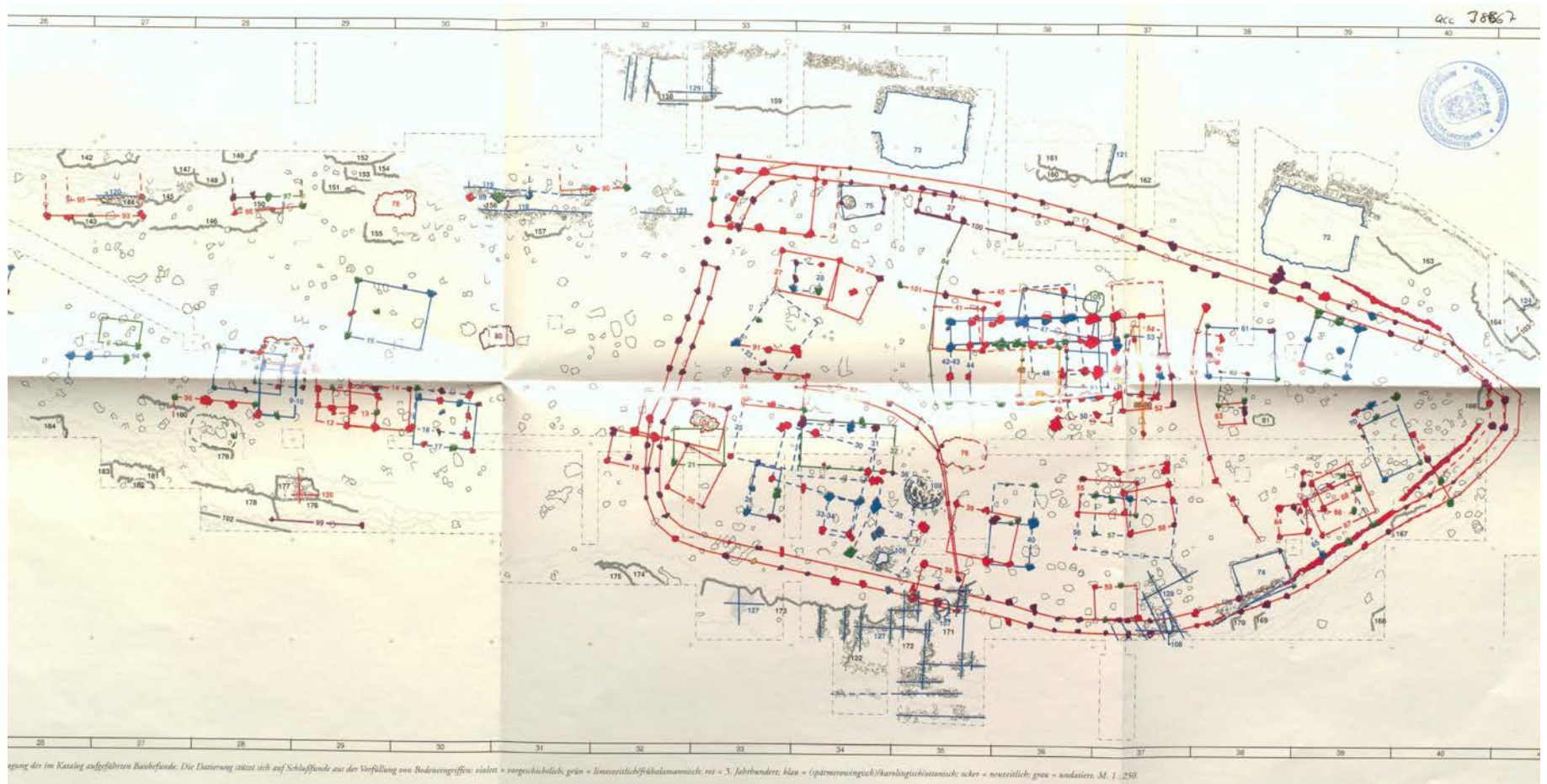


Abb. 063: Baubefunde auf dem Runden Berg. Gesamtphasenplan

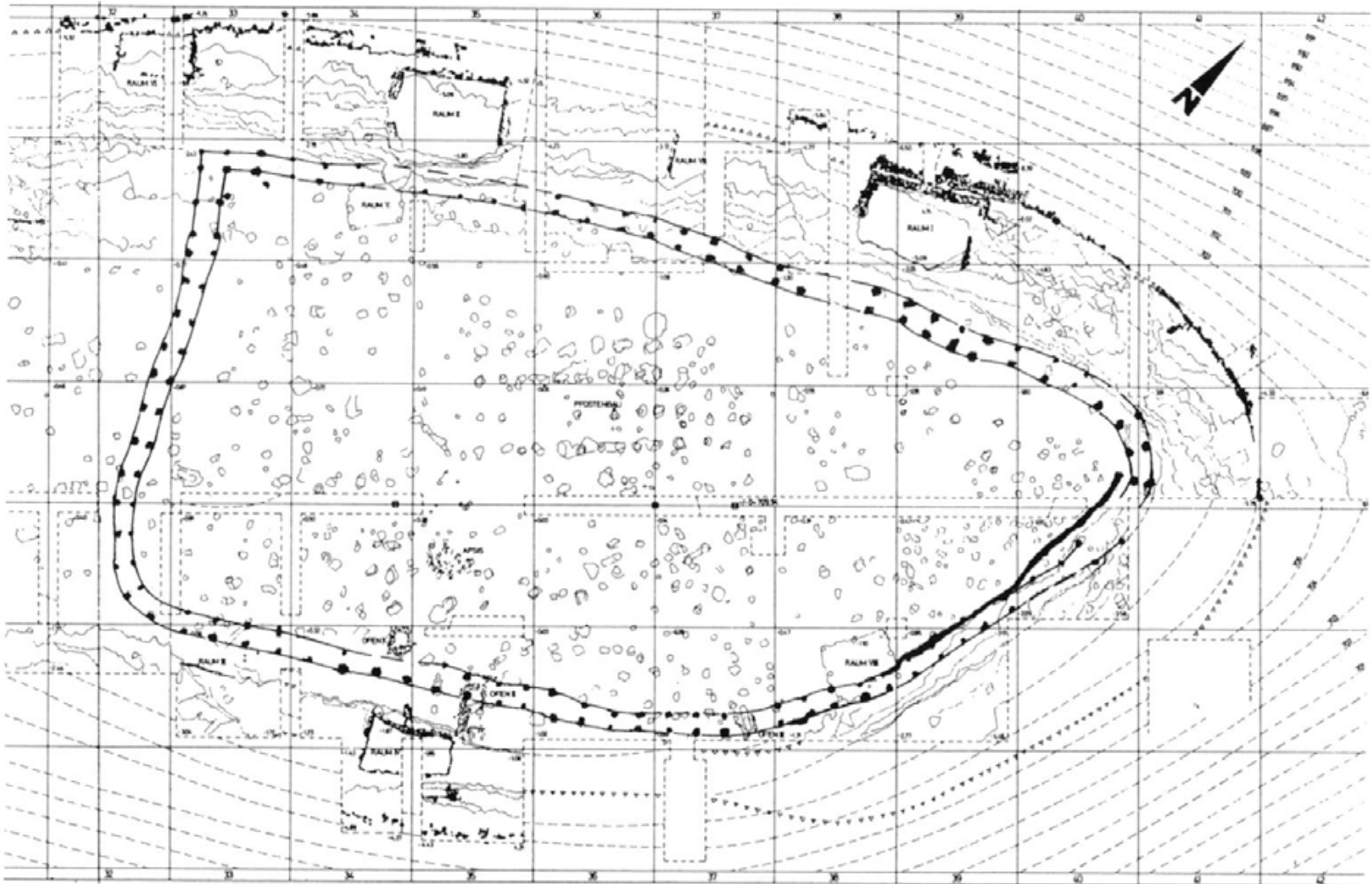


Abb. 064: Doppelbefestigung auf der nördlichen Plateauhälfte des Runden Berges.

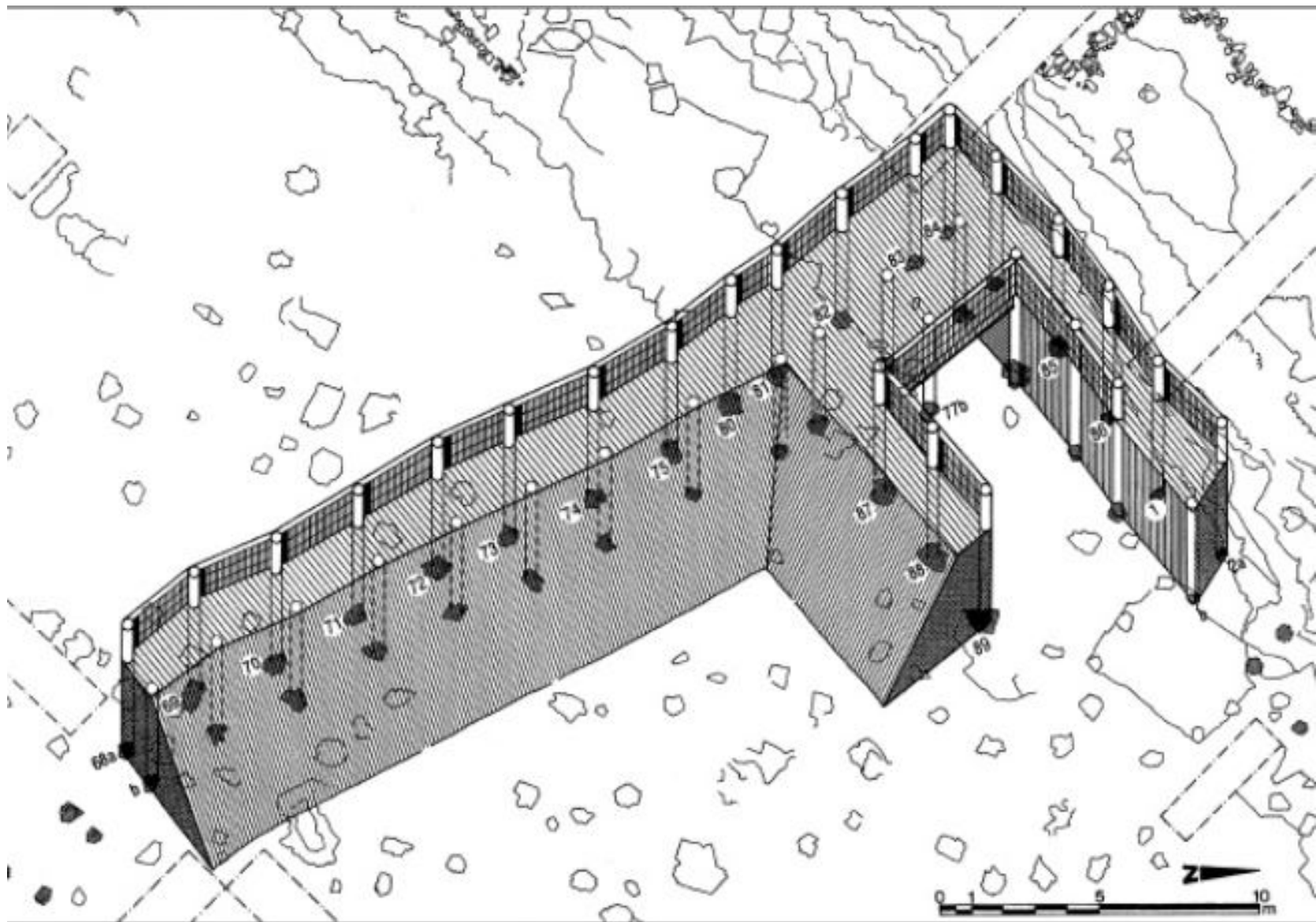


Abb. 065: Vermuteter Torzugang der Doppelpostenbefestigung auf dem Runden Berg.

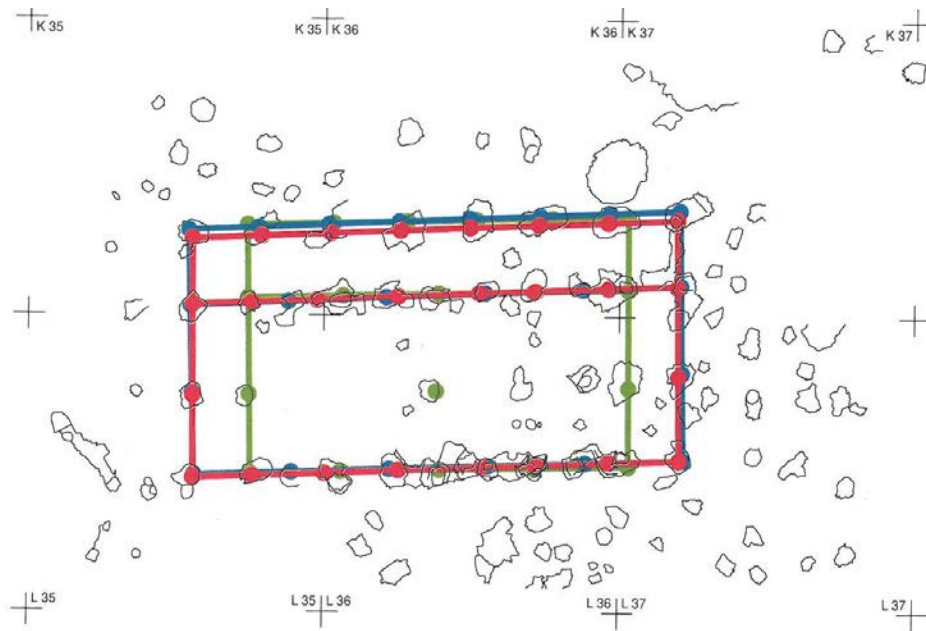


Abb. 066: So genannte „Fürstenhalle“ auf dem Runden Berg.



Abb. 067: Glockentummlerbecher aus der „Fürstenhalle“ des Runden Berges.

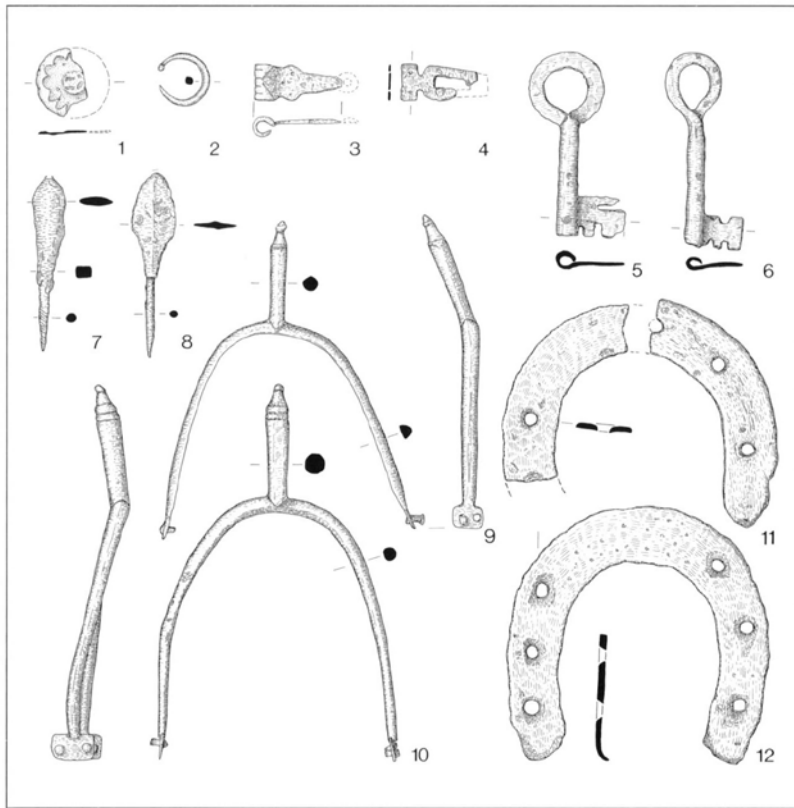


Abb. 068: Eisenfunde 10. Jh. vom Runden Berg.

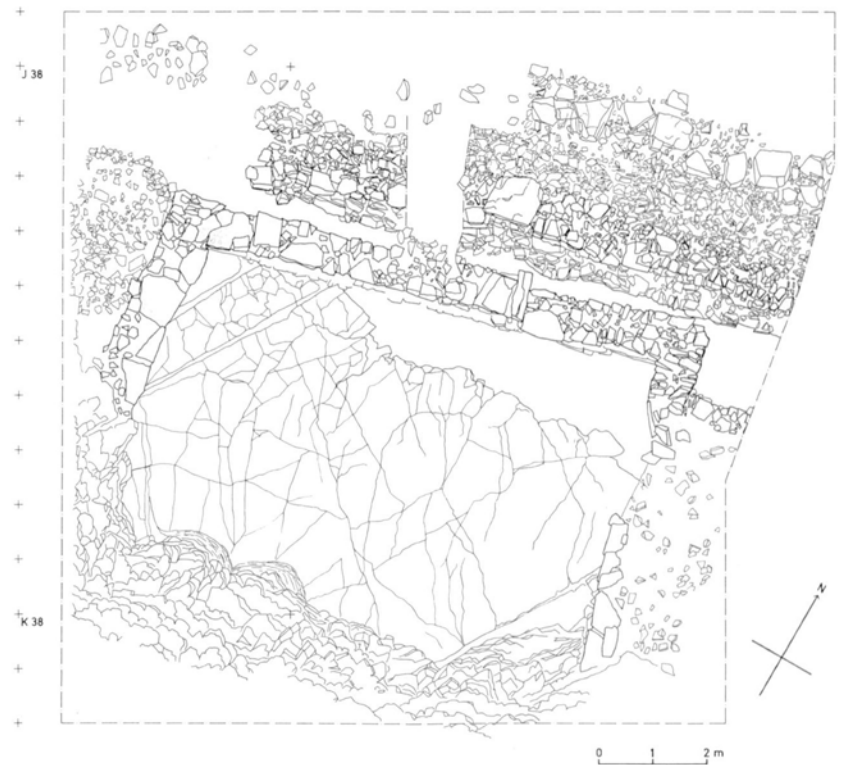


Abb. 069: Raum I auf dem Runden Berg. Zeichnung.



Abb. 070: Raum I auf dem Runden Berg. Grabungsfoto.



Abb. 071: Raum I auf dem Runden Berg. Aufnahme 2017.

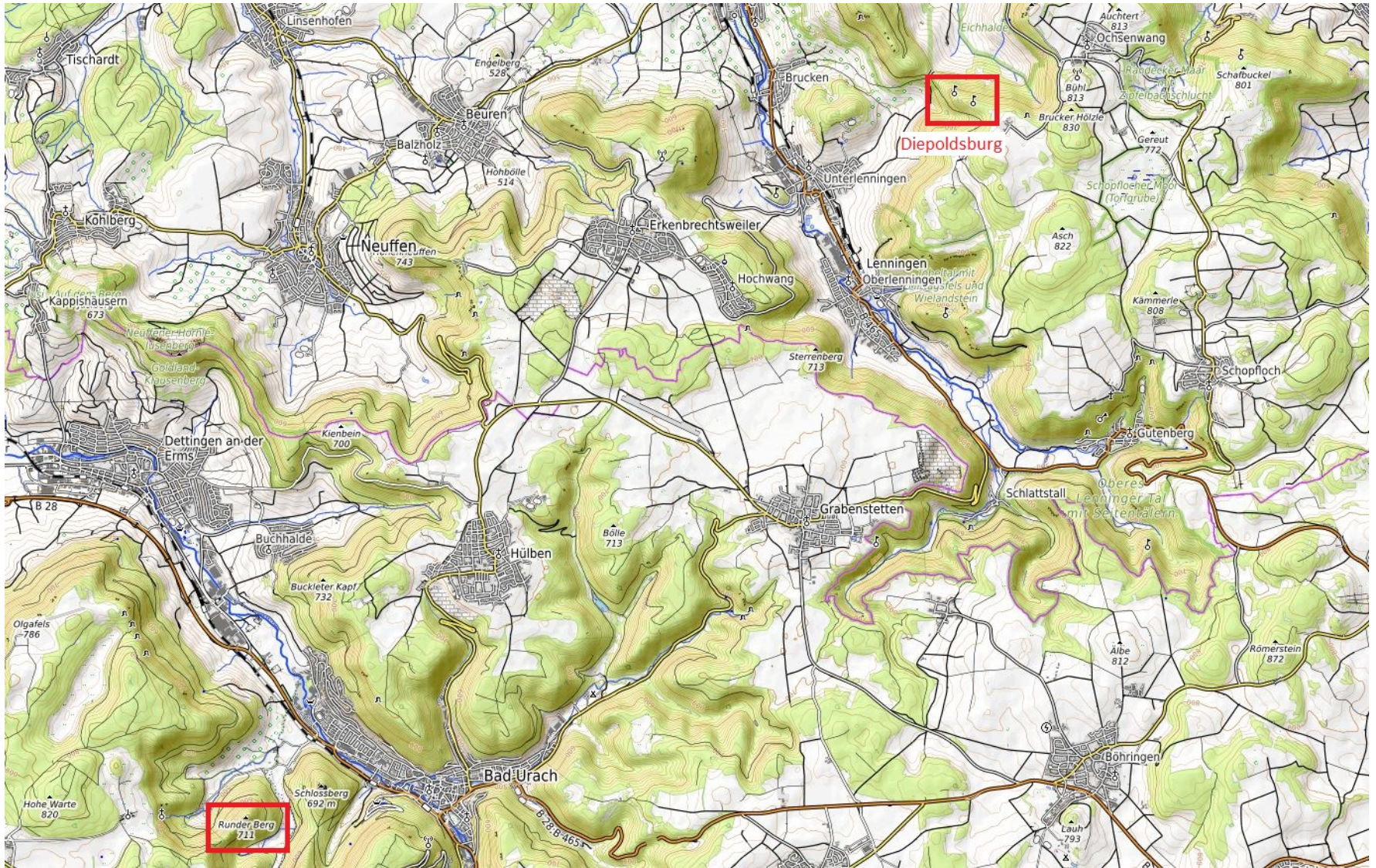


Abb. 072: Lage Runder Berg und Diepoldsburg.




Abb. 073: Lage Obere Diepoldsburg.

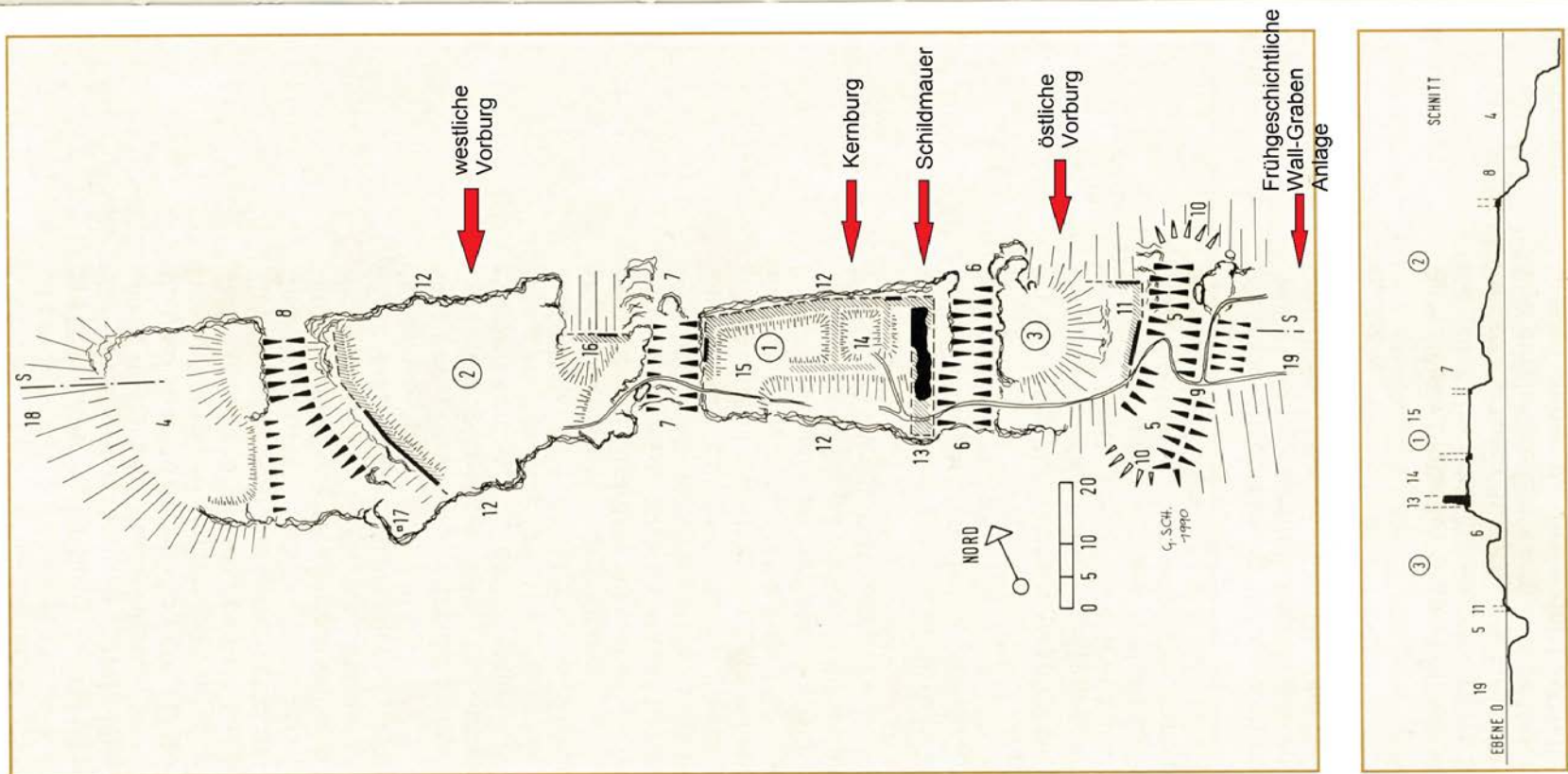


Abb. 074: Grundriss der Oberen Diepoldsburg nach Günter Schmitt.


ppiquū ubi descendere iussisset usq; dū
illi in partē cedentes. quid de rofacturi sint
tērent. Ipse autē cōfusus in dño. suū dominiū galliū
in cessantē inelamitat. **S**uada & lausfridus ut
ei aut oculos eruant aut dexterā abscidant.
Militū autē pars sanior neqd ampli in xp̄m dñi
in sanirent omni modis flagitat. Sed & in colo
mē relinq̄ optimū fore aiebant. Stat tandē
sib; cōsilii ut in thietpoldis purch ubi per bta
uxor erchingeri tunc agebat  nua
ipsū enī cū eet qdē alias hre
ad dolosacitissimā aiebant. Et quomā et amo
re marti sepe ante male optabat. incunctan
ter eū quoq; in apud illā perturū.
Sternit uero di uulior in tēa equus. Porcari
aū cū uiderent turbā ad spectandū accu
runt. Quib; uisus per btoit. in elinare corā
istis inqt di maledicte. eut tibi ueniā pre
centē pedes eis lambe. Iur uero qm̄ uī sciebat.
quod iussus est fecerat. **C**ommissus tandē sacra
litib; qui eū duerent. Perthe qui factū pan
derā celer p̄mittit. At mulier facinore au

Abb. 075: Die Nennung der frühmittelalterlichen Thietpoldispurch bei Ekkehard von St. Gallen.

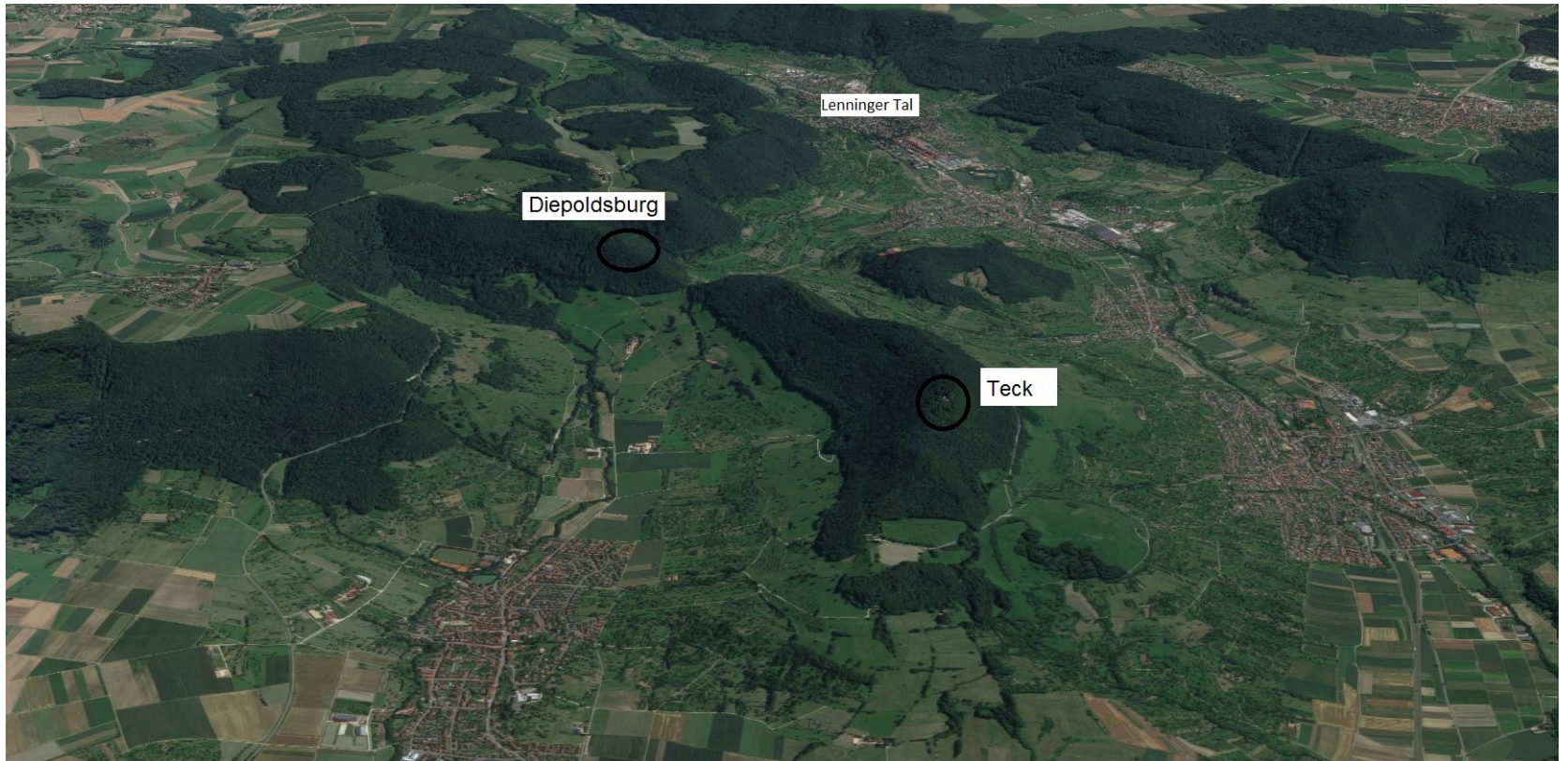


Abb. 076: Lage von Diepoldsburg und Burg Teck.



Abb. 077: Die "Sibyllenspur" im Lautertal zwischen Owen und Dettingen unter Teck.



Abb. 078: Der Lautertal-Limes bzw. „Sibyllenspur“ zwischen Owen und Dettingen.

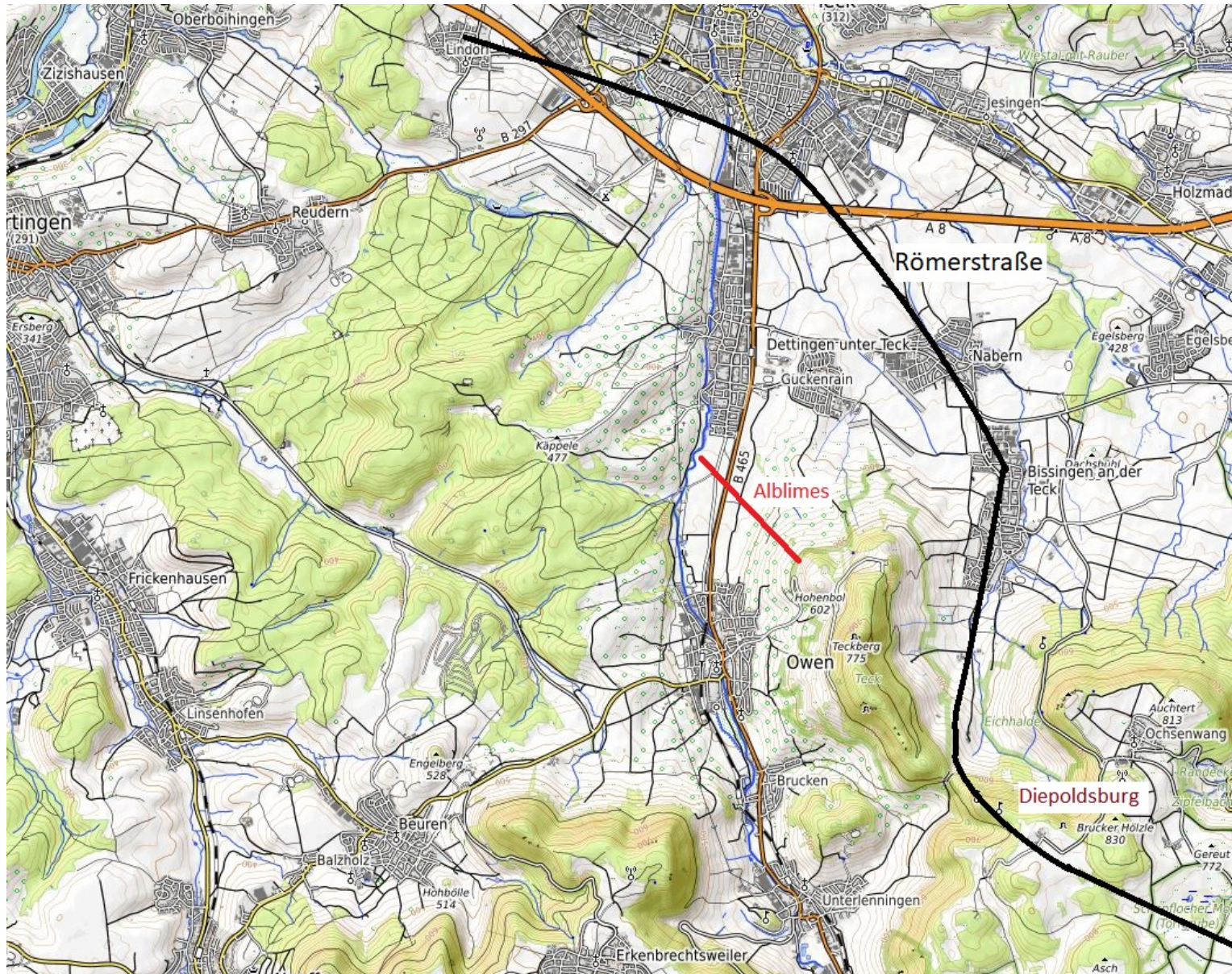


Abb. 079: Möglicher Verlauf der Römerstraße zwischen Köngen und Augsburg entlang der Diepoldsburg.

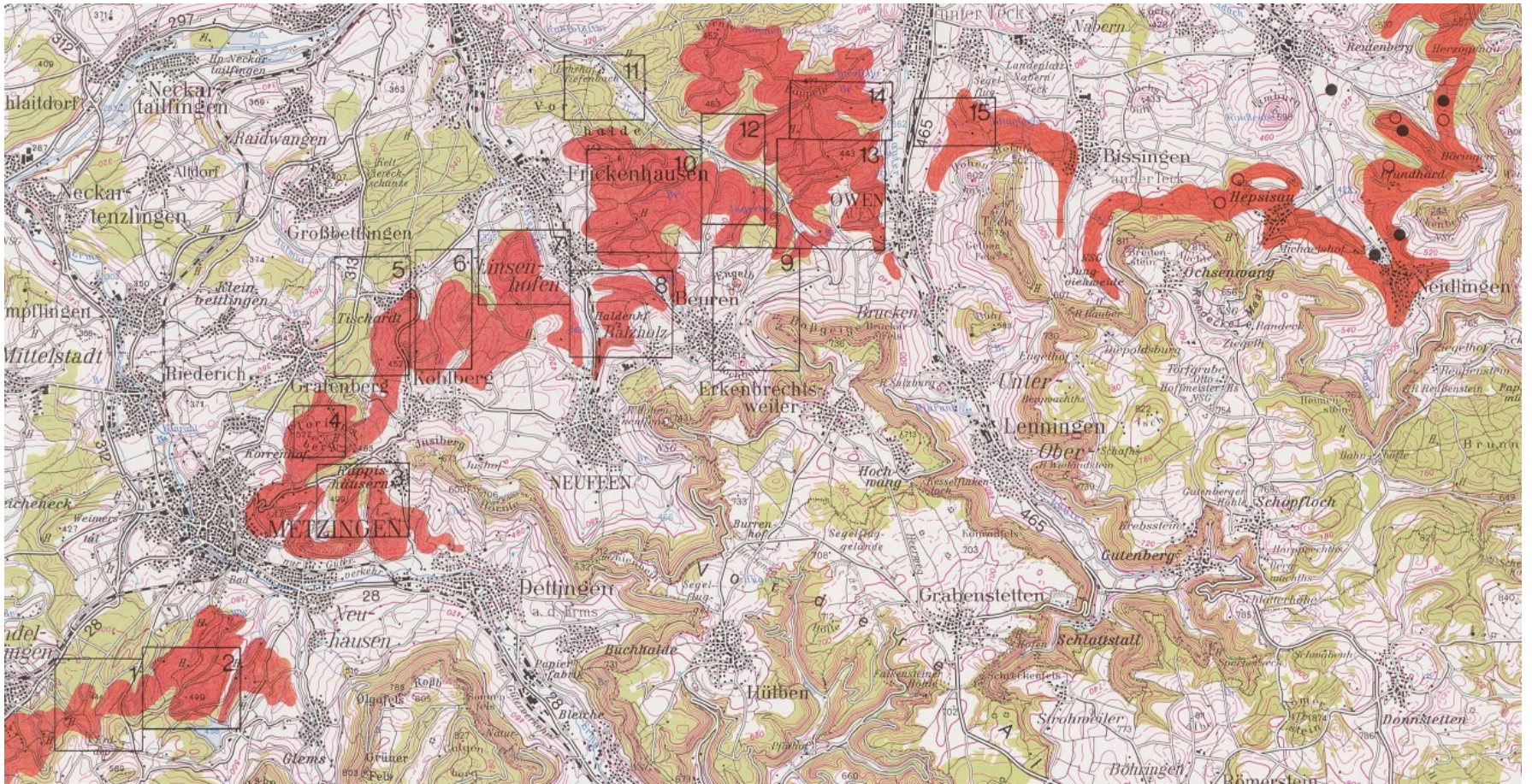


Abb. 080: Früh- und hochmittelalterliche Doggererzvorkommen im Vorfeld der Schwäbischen Alb.

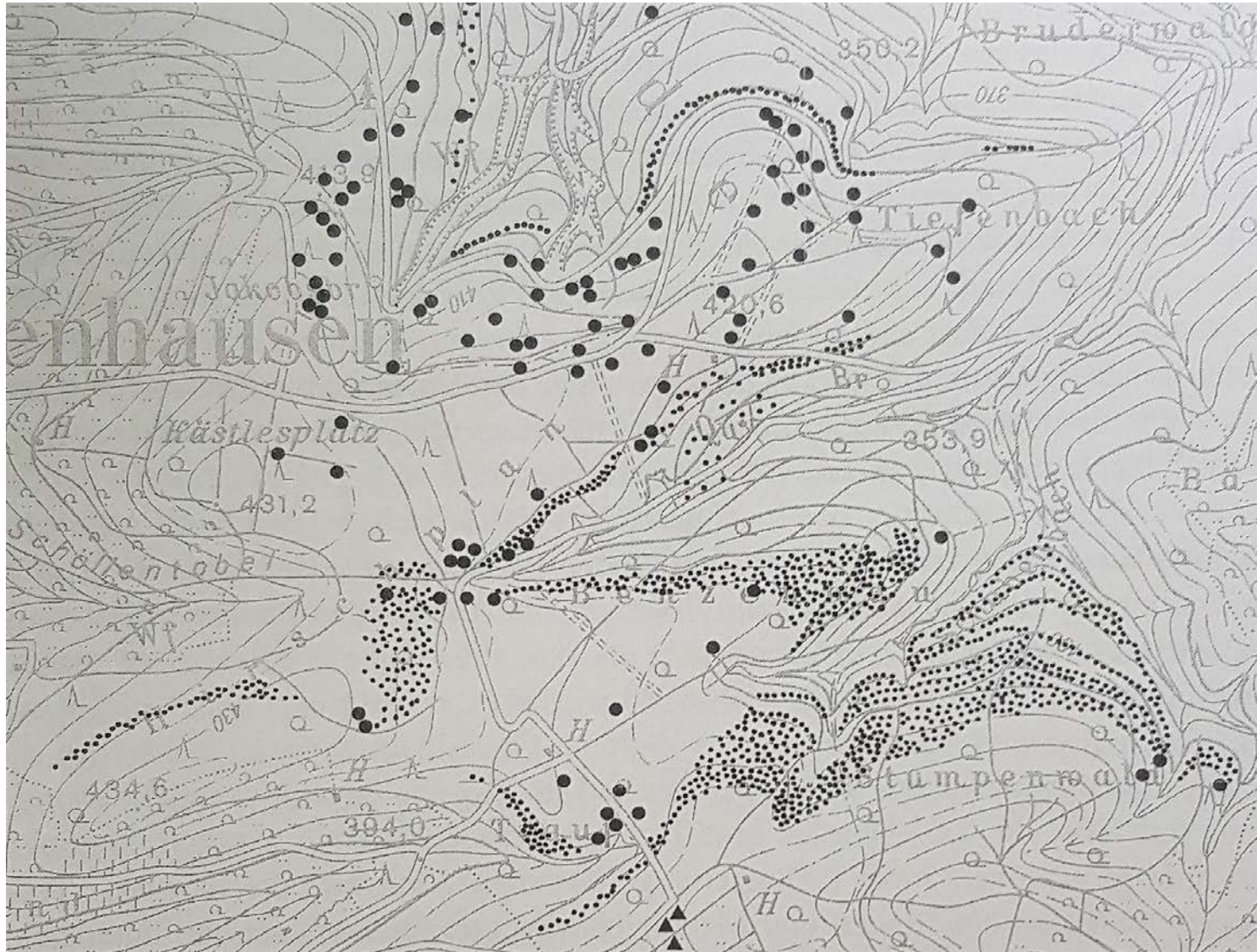


Abb. 081: Frühmittelalterliche Erzvorkommen um Frickenhausen: Schürfgruben (kleine Kreise) und Produktionsareale (Große Punkte).

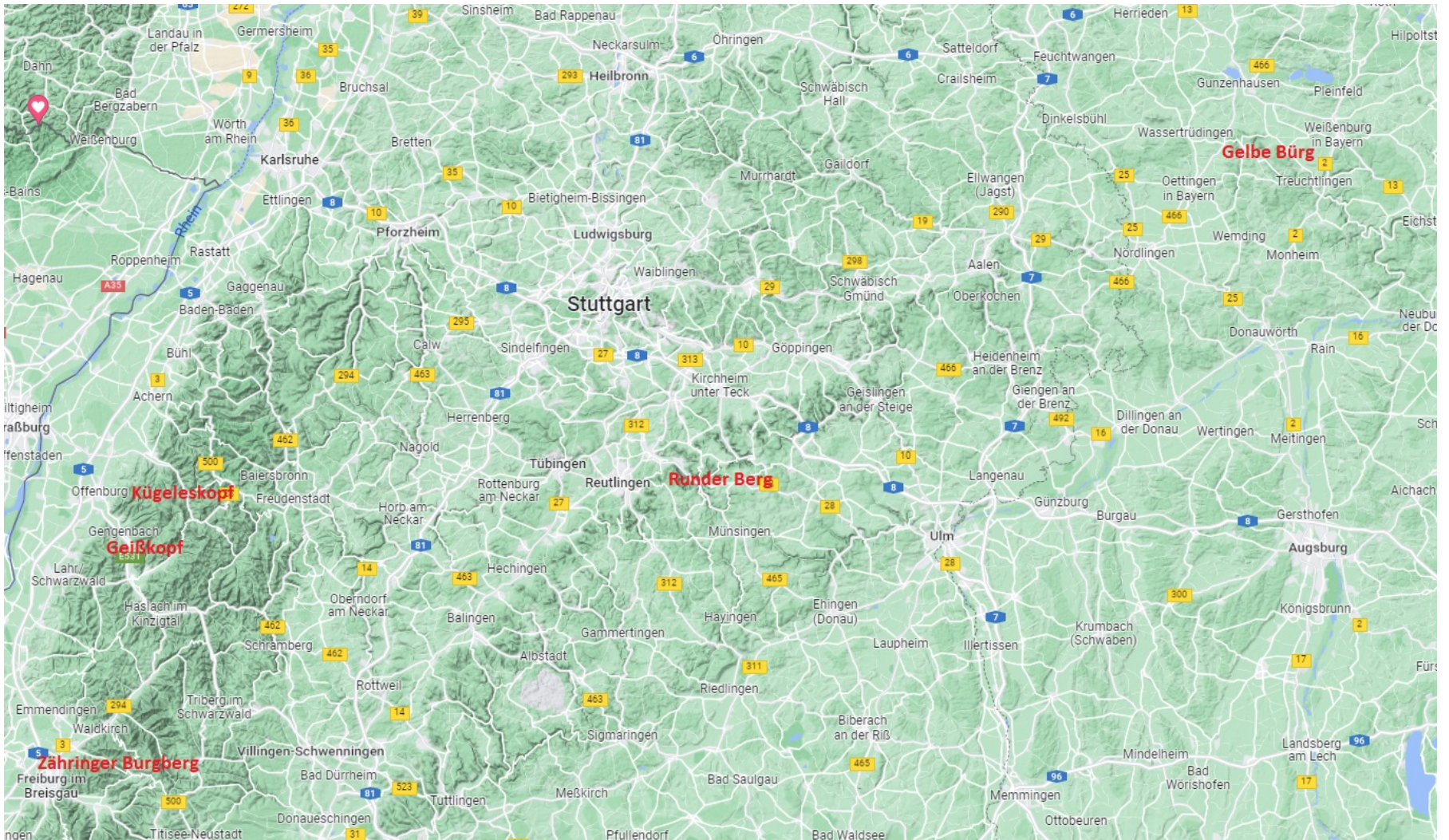


Abb. 082: Höhensiedlungen als Teil der römischen Grenzsicherung in Südwestdeutschland.



Abb. 083: Frühe -hausen Orte im Swiggerstal rund um den Runden Berg.



Abb. 084: Ungefähre Ausdehnung der Gaue Swiggerstal, Pfullingau und Neckargau.

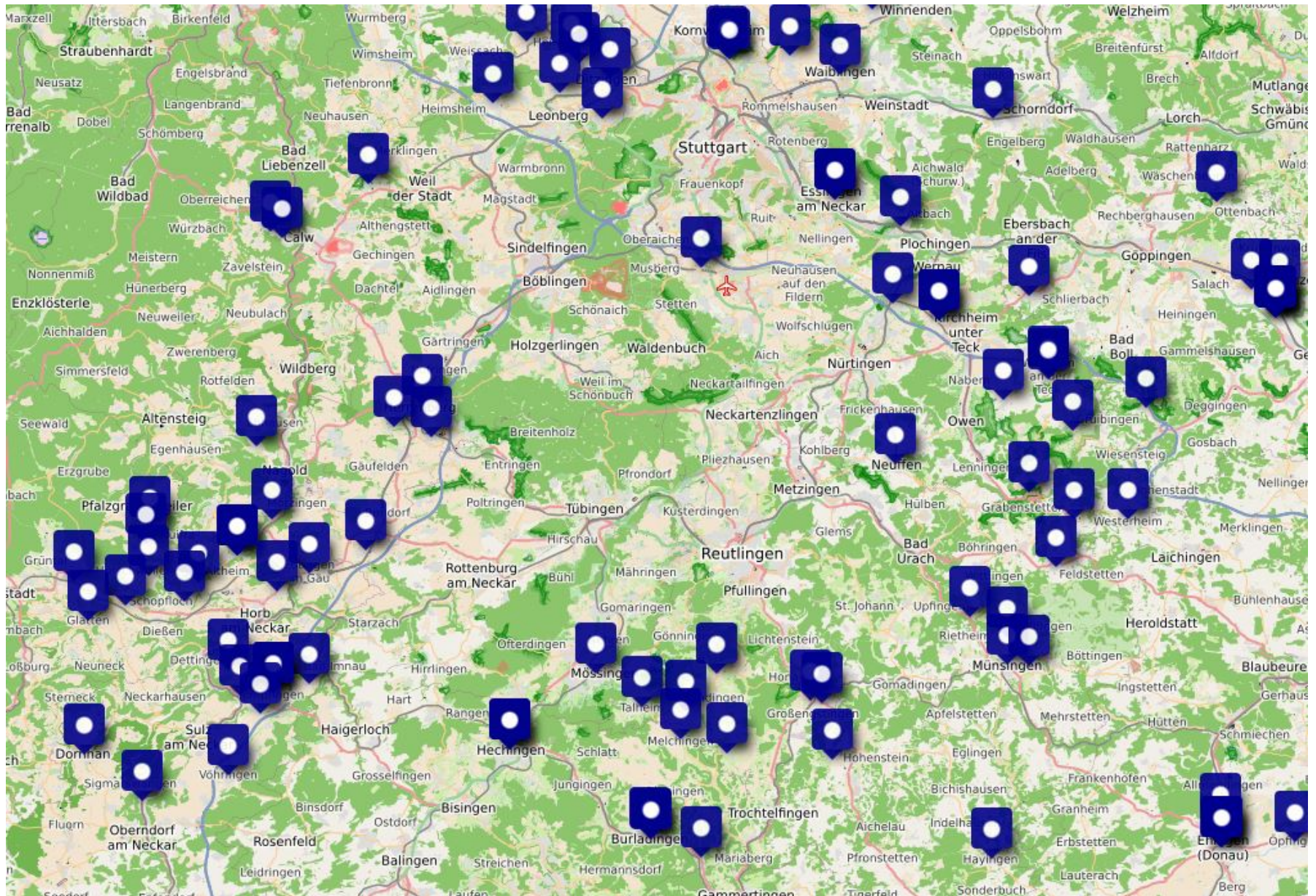


Abb. 085: Schenkungen an das Kloster Lorsch in Südwestdeutschland.

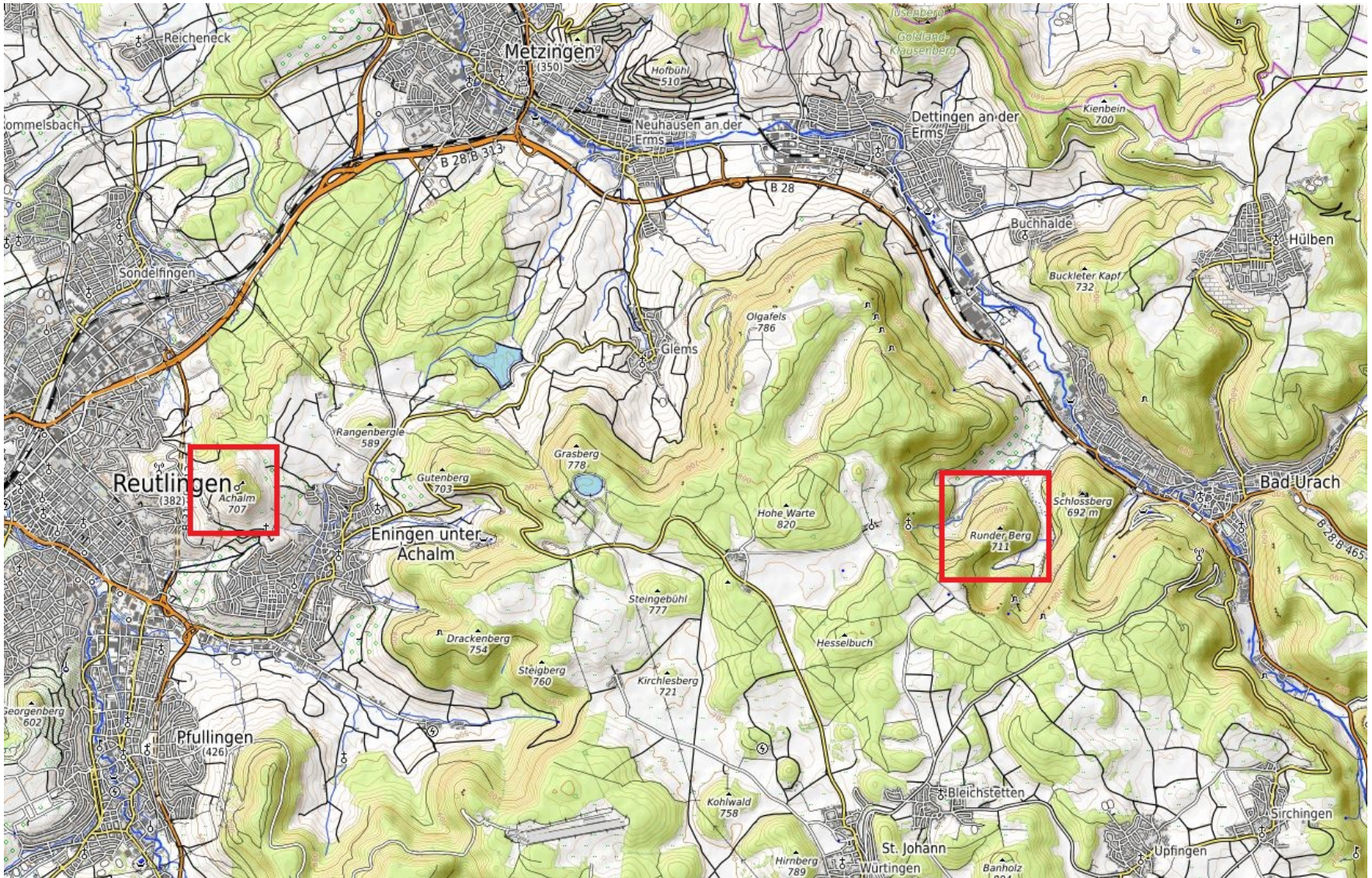


Abb. 086: Lage der Achalm und des Runden Berges.

Die .9. 12. exponitur sū Rerūlingam
 C. ubi .28. annis non fueram. Comitatū
 M. Eustachii Stettero, et nobili adolescenti
 Eberhardo à Strimlingo, et puerulo eius
 M. Andrea Baitro. Praesi sumus in Gessino
 Cos. Georgii Sailer: et afectionem in capis
 Nam ante Acheln: circū .3. quadratibz
 Gerd à Rerūlinga.
 merid.

632.
 Acheln
 Comitatus
 Gessino
 sider. 630.

Rerūlinga
 Gessino
 Acheln
 Sailer
 Baitro
 Stettero
 Eberhardo
 Eustachii
 Rerūlingam
 exponitur
 9. 12. die
 28. annis
 non fueram
 Comitatū
 M. Andrea
 Baitro
 Praesi sumus
 in Gessino
 Cos. Georgii
 Sailer
 et afectionem
 in capis
 Nam ante
 Acheln
 circū .3.
 quadratibz
 Gerd à
 Rerūlinga
 merid.



merid.
 Gessino
 Sailer
 Acheln

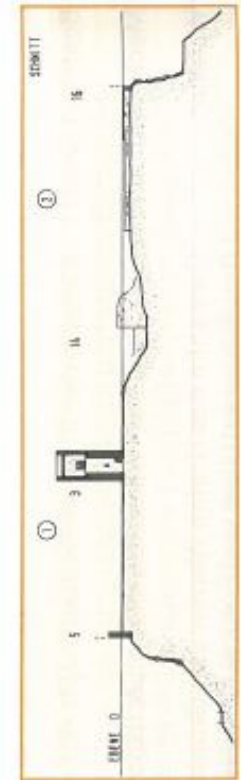
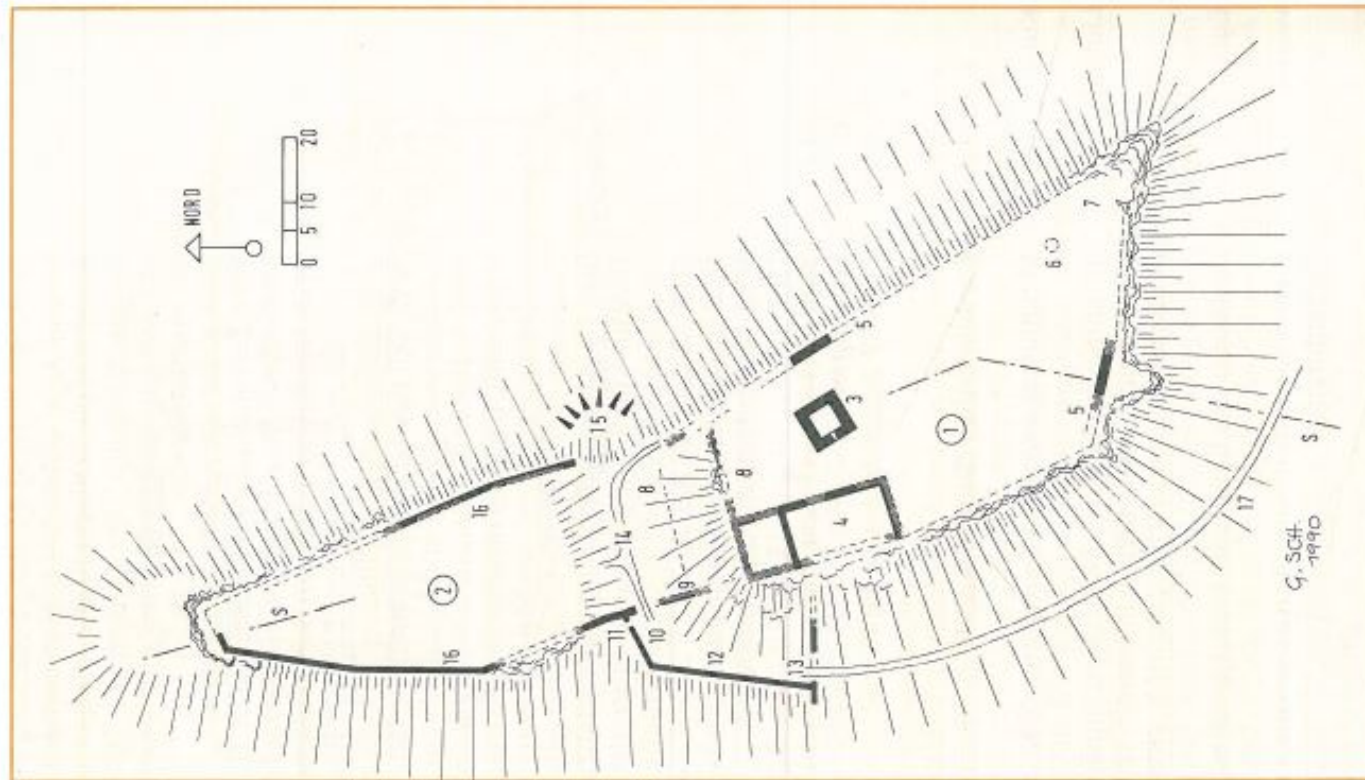
ovt.

Vintz.

Occaf.

to die vintz. Pfalling

Abb. 087: Zeichnung der Achalm in Crusius' *Diarium*. Gemeinfrei, UB Tübingen Hs. Mh 466, 3, S. 517.



- 1 Obere Burg
- 2 Untere Burg
- 3 Bergfried
- 4 Wohngebäude
- 5 Umfassungsmauer obere Burg
- 6 Zisterne
- 7 Lage des ehemaligen Ostturmes
- 8 Lage des Turmes zur oberen Burg
- 9 Unverfälschtes Kleinquader-Mauerwerk
- 10 Zweites Tor
- 11 Polerne
- 12 Tor Zwingler
- 13 Äußeres Tor
- 14 Vorhof
- 15 Grabenartiger Auswurf
- 16 Umfassungsmauer untere Burg
- 17 Burgweg

Abb. 088: Grundriss der Burg Achalm nach Günter Schmitt.

Urach Achalm Wülfingen Konradiner Gammertingen Familie unbekannt/hier nicht relevant

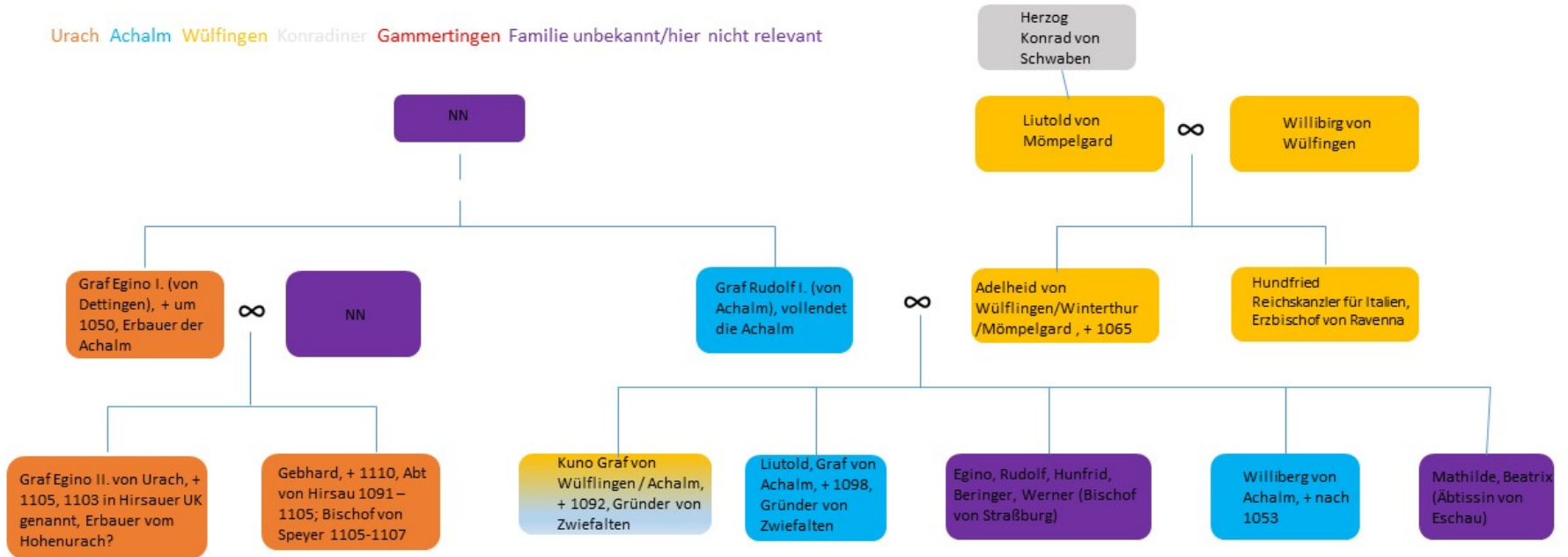


Abb. 089: Vereinfachter Stammbaum der „Familien“ Achalm, Urach, Wülfingen, Gammertingen.



Abb. 090: Lage der Achalm und von Dettingen.

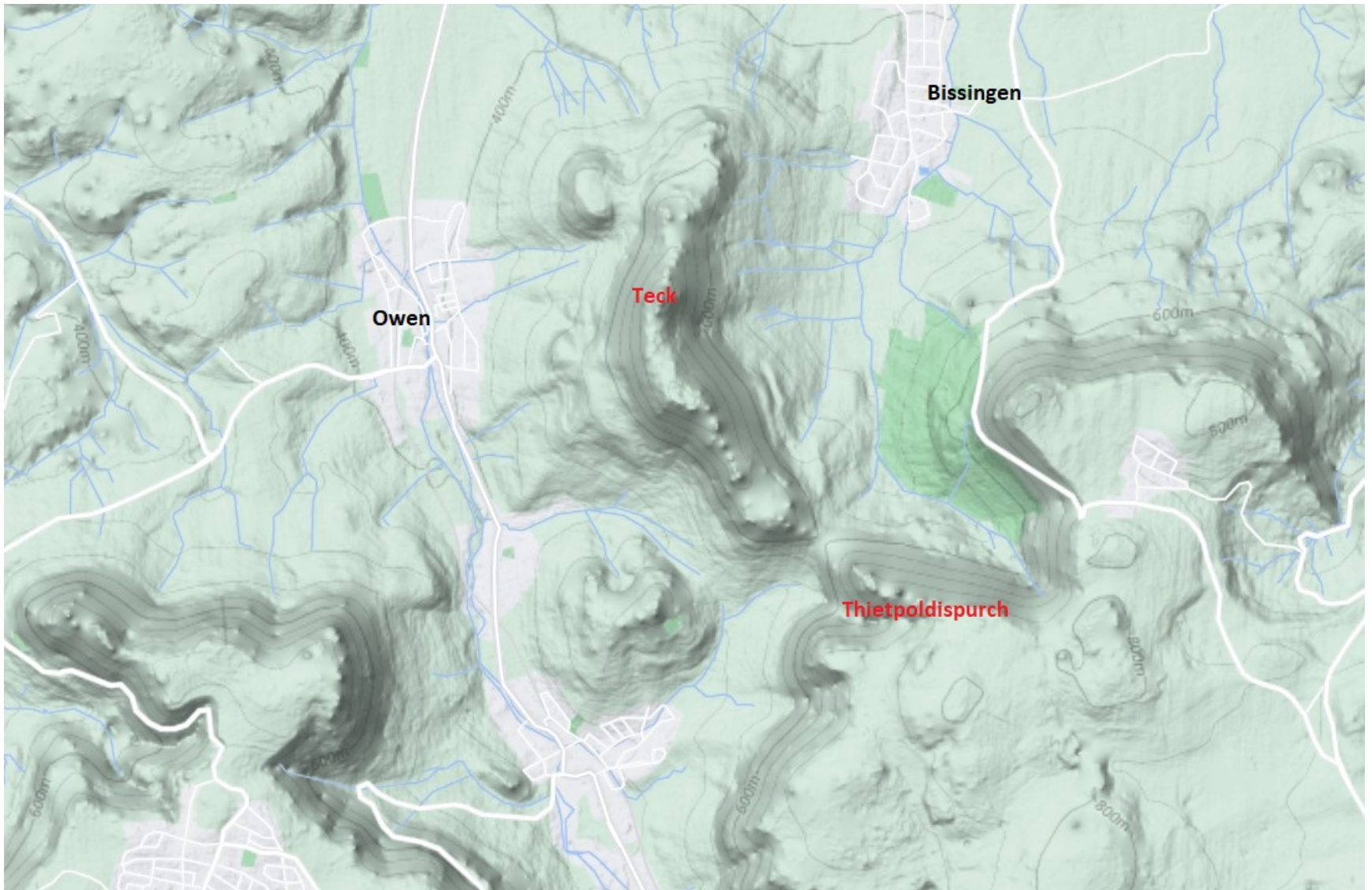


Abb. 091: Lage der Thietpoldispurch und Burg Teck.

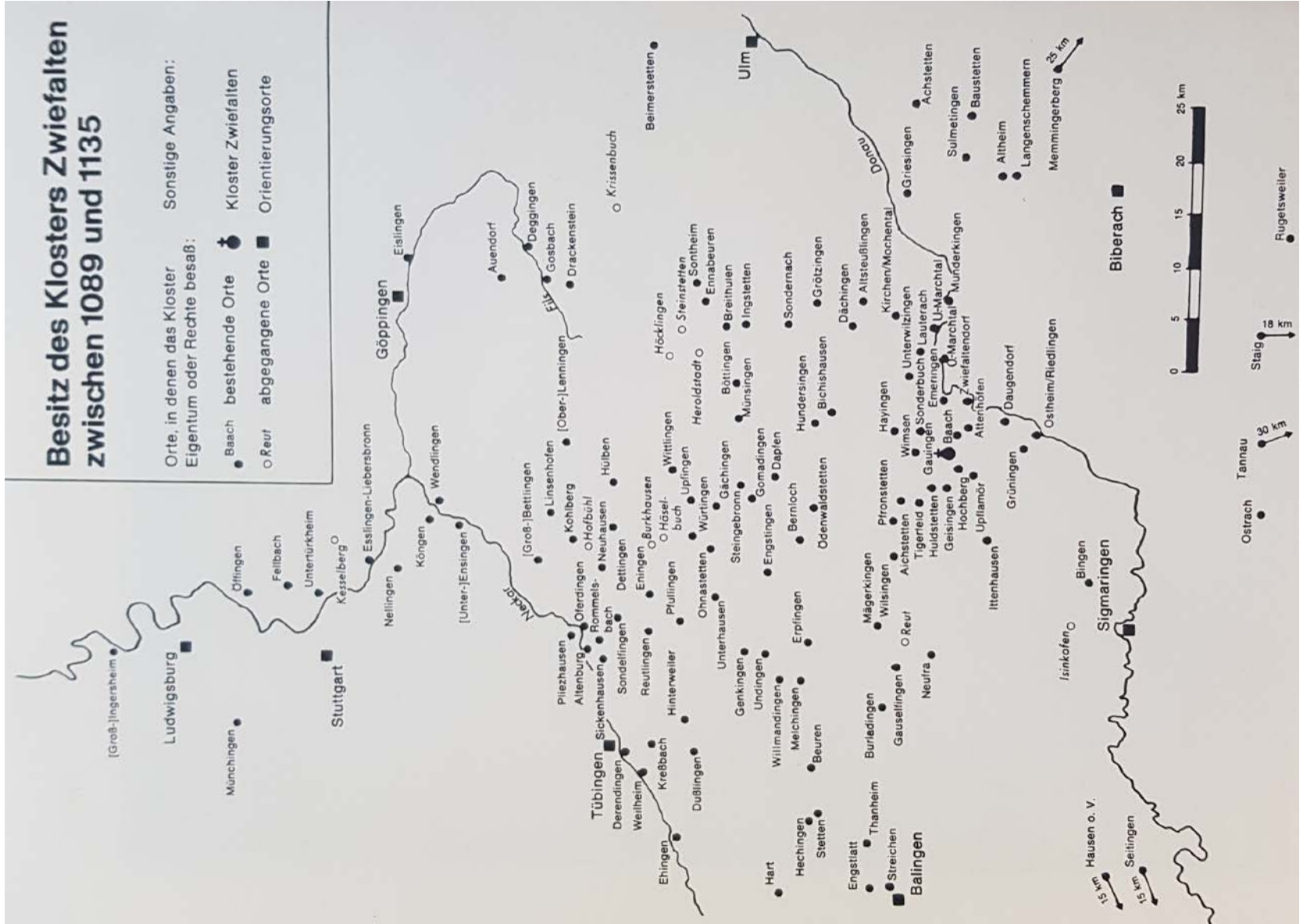


Abb. 092: Frühe Schenkungen an das Kloster Zwiefalten.

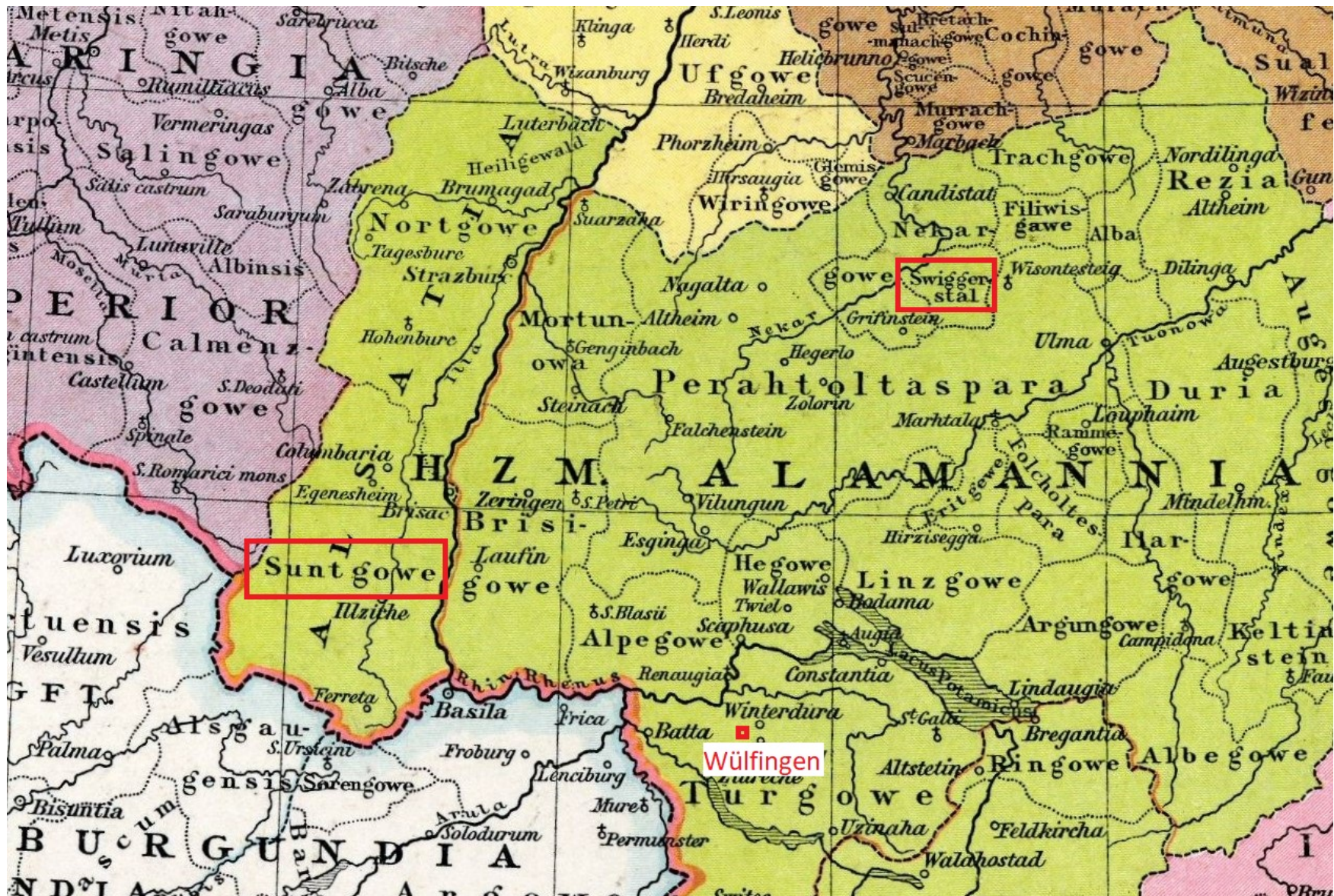


Abb. 093: Karte vom Sundgau und Wülfigen.

Urach Achalm Wülfigen Konradiner Grüningen Gammertingen Familie unbekannt/hier nicht relevant

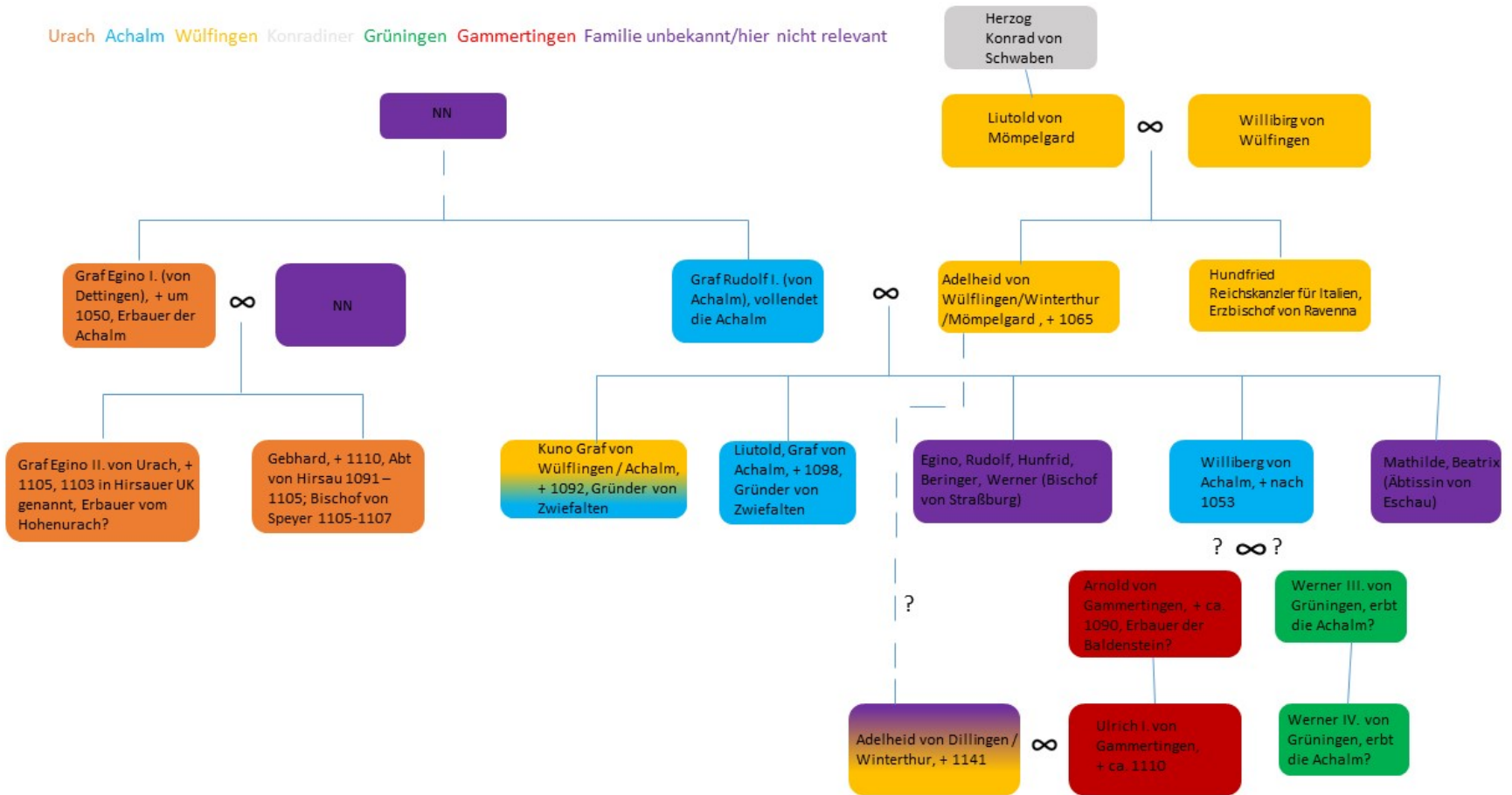


Abb. 094: Vereinfachter Stammbaum der „Familien“ Achalm, Urach, Wülfigen, Gammertingen.




Abb. 095: Ansicht von Urach um 1616, Aquarell auf Papier.

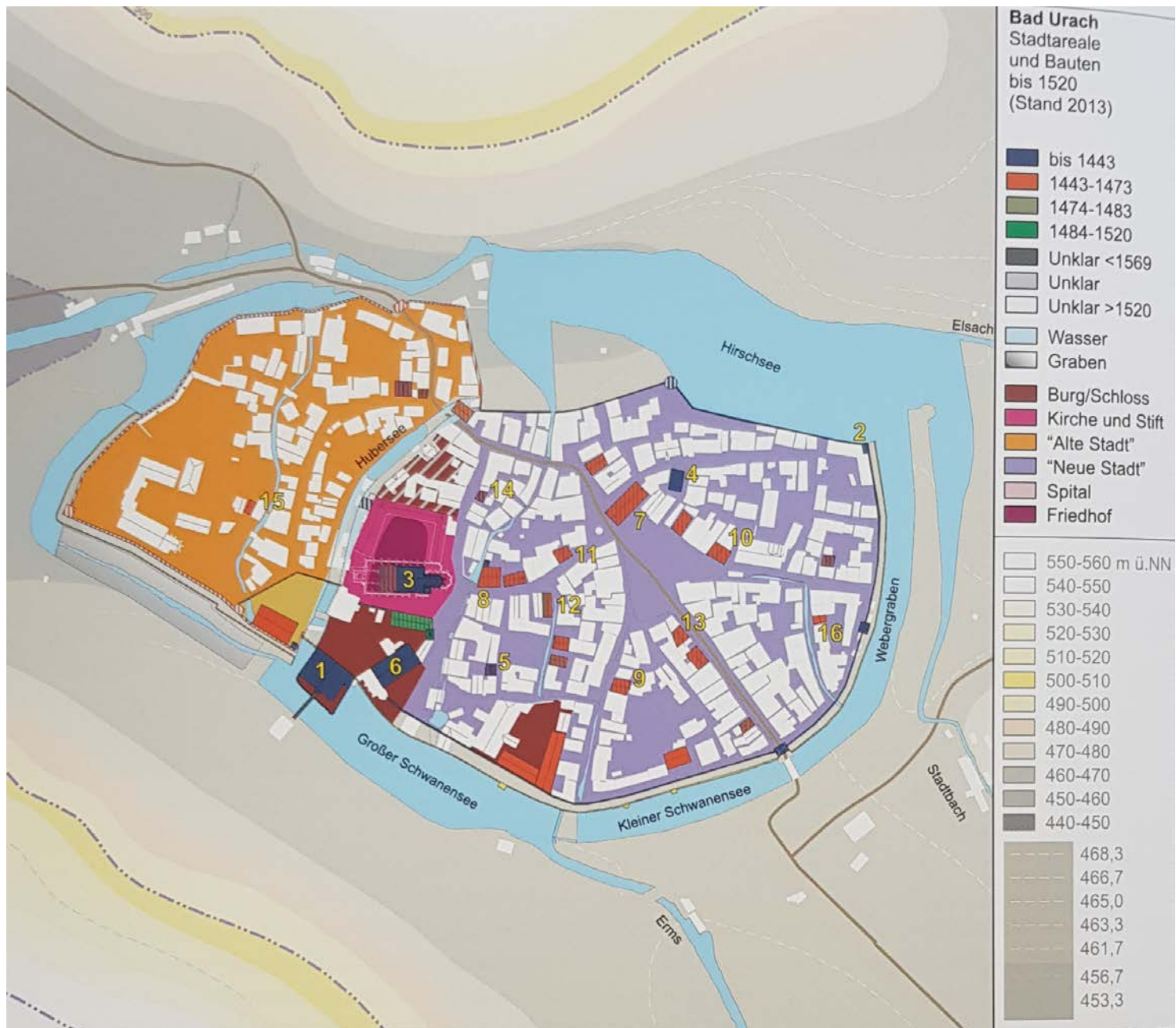


Abb. 096: Urach. Baualtersplan nach Timann Marstaller.



Abb. 097: Älteste Darstellung Urachs mit der Wasserburg im Vordergrund. Brendlin-Epitaph von 1569.

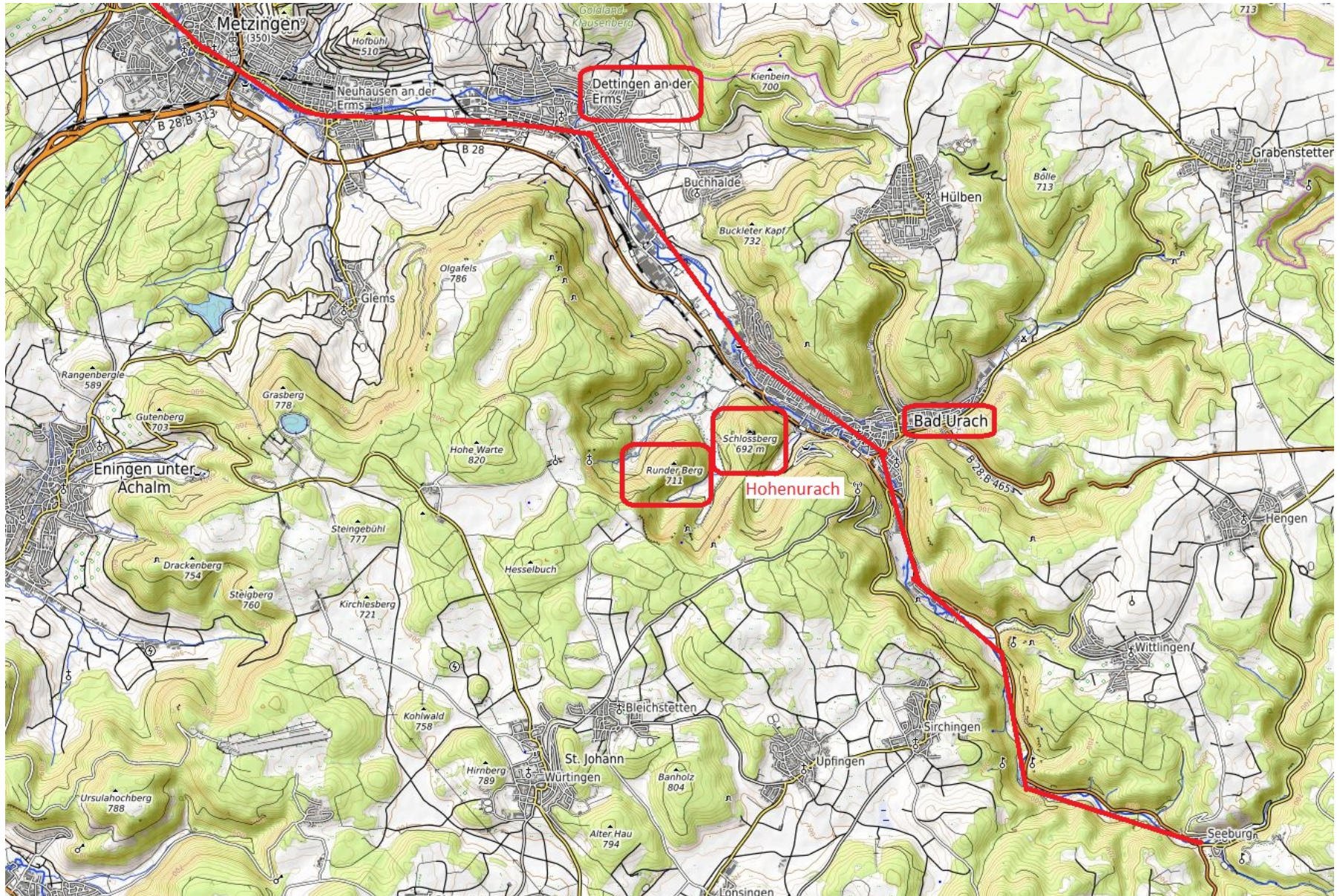


Abb. 098: Karte. Lage Hohenurach, Stadt Urach und Runder Berg sowie möglicher mittelalterlicher Straßenverlauf durch das Ermstal.




Abb. 099: Lage von Burg Baldenstein.

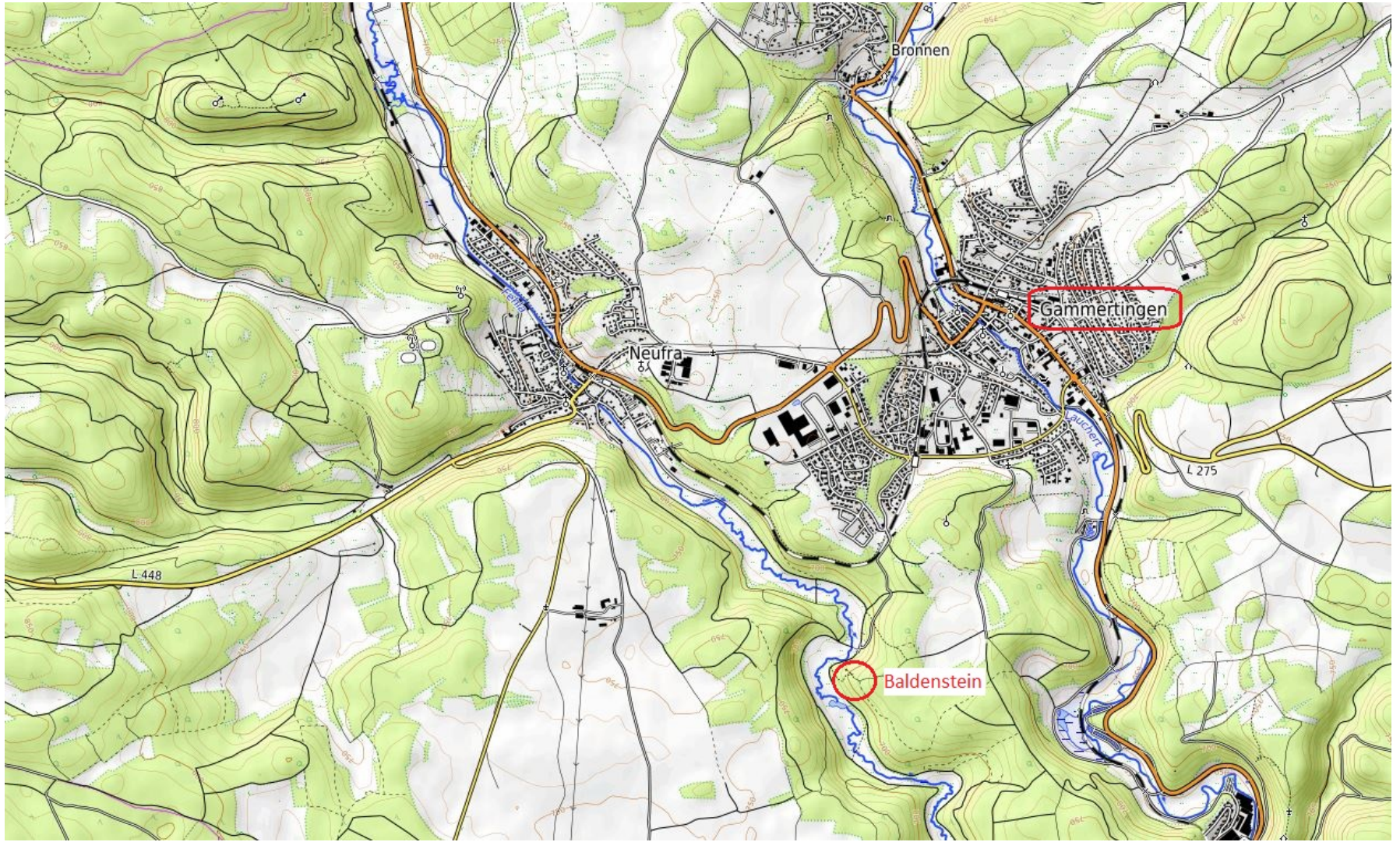


Abb. 100: Lage der Burg Baldenstein und Gammertingen.



Abb. 102: Halsgraben Burg Baldenstein.



Abb. 103 Steinhaus oder Donjon auf der Burg Baldenstein.



Abb. 104: Luftbild Steinhaus oder Donjon auf der Burg Baldenstein.



Abb. 105: Burg Baldenstein. Berme zwischen Umfassungsmauer und Halsgraben.

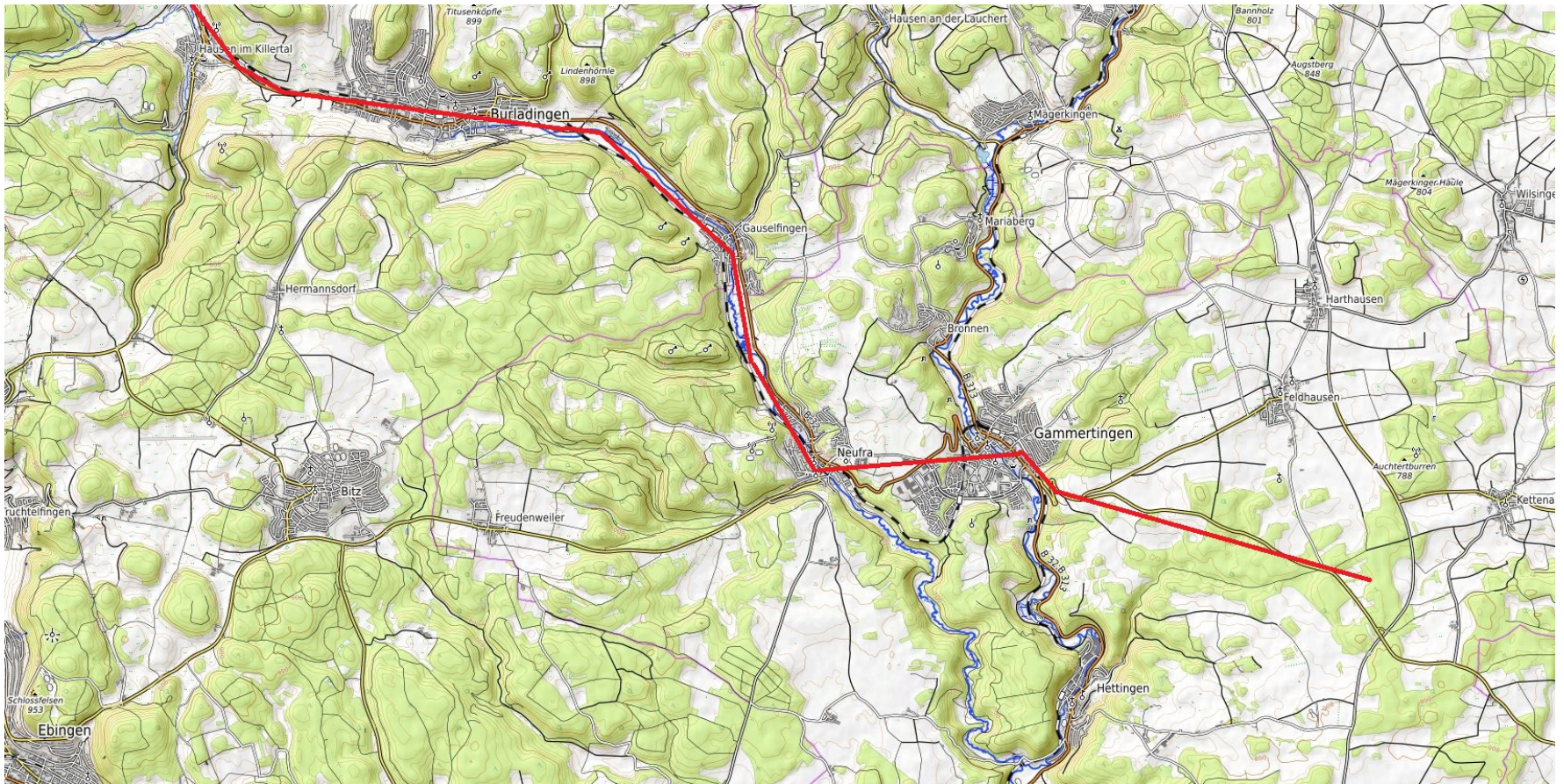


Abb. 106: Verkehrsgeografische Lage Gammertingens. Rot: Vermuteter Verlauf der ehemaligen Fernstraße.



Abb. 107: Karte. Gammertingen. Römische und frühmittelalterliche Besiedlung.

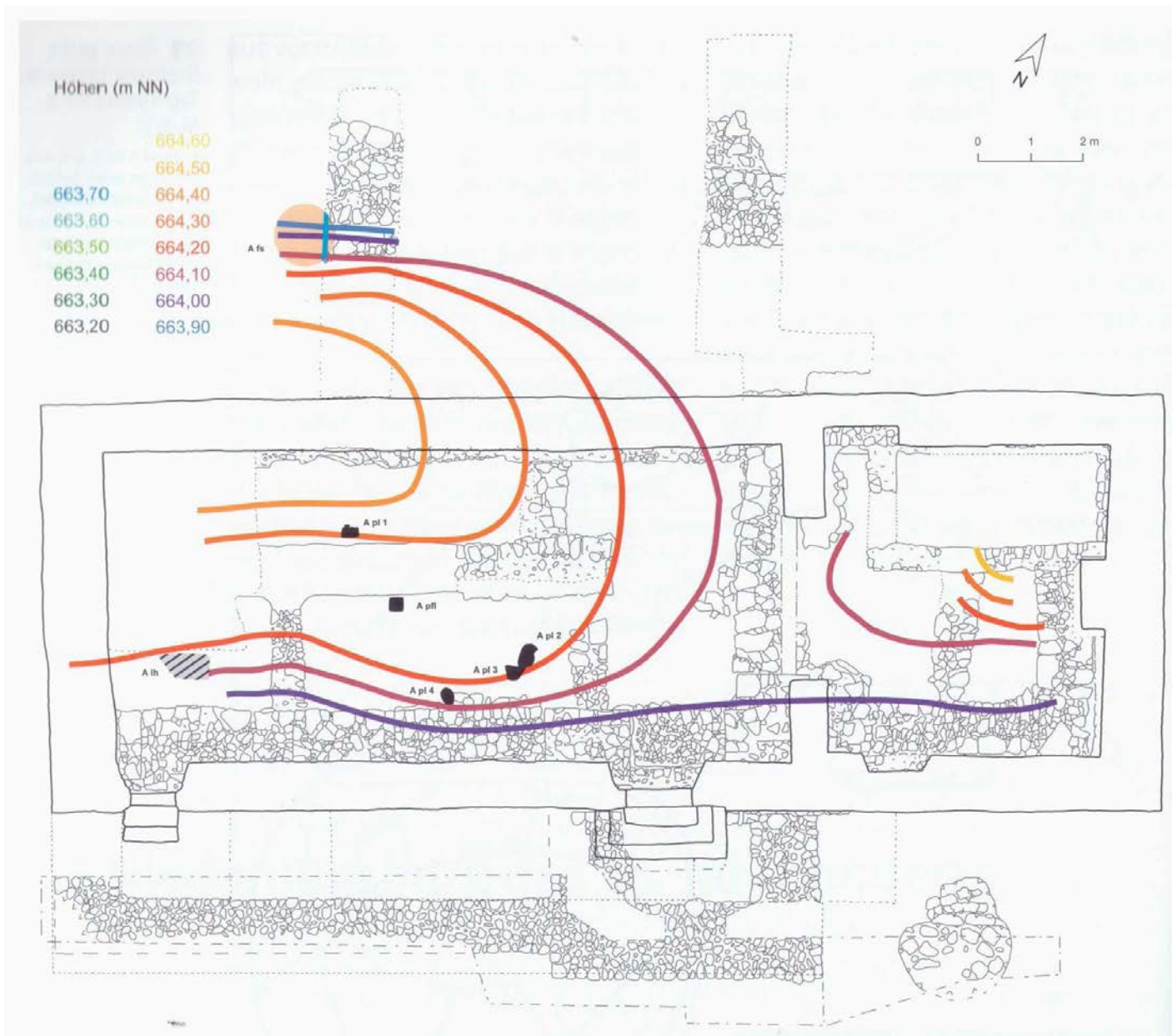


Abb. 108: Aufschüttung der zweiteiligen Flachmotte, erste Hälfte 10. Jh.

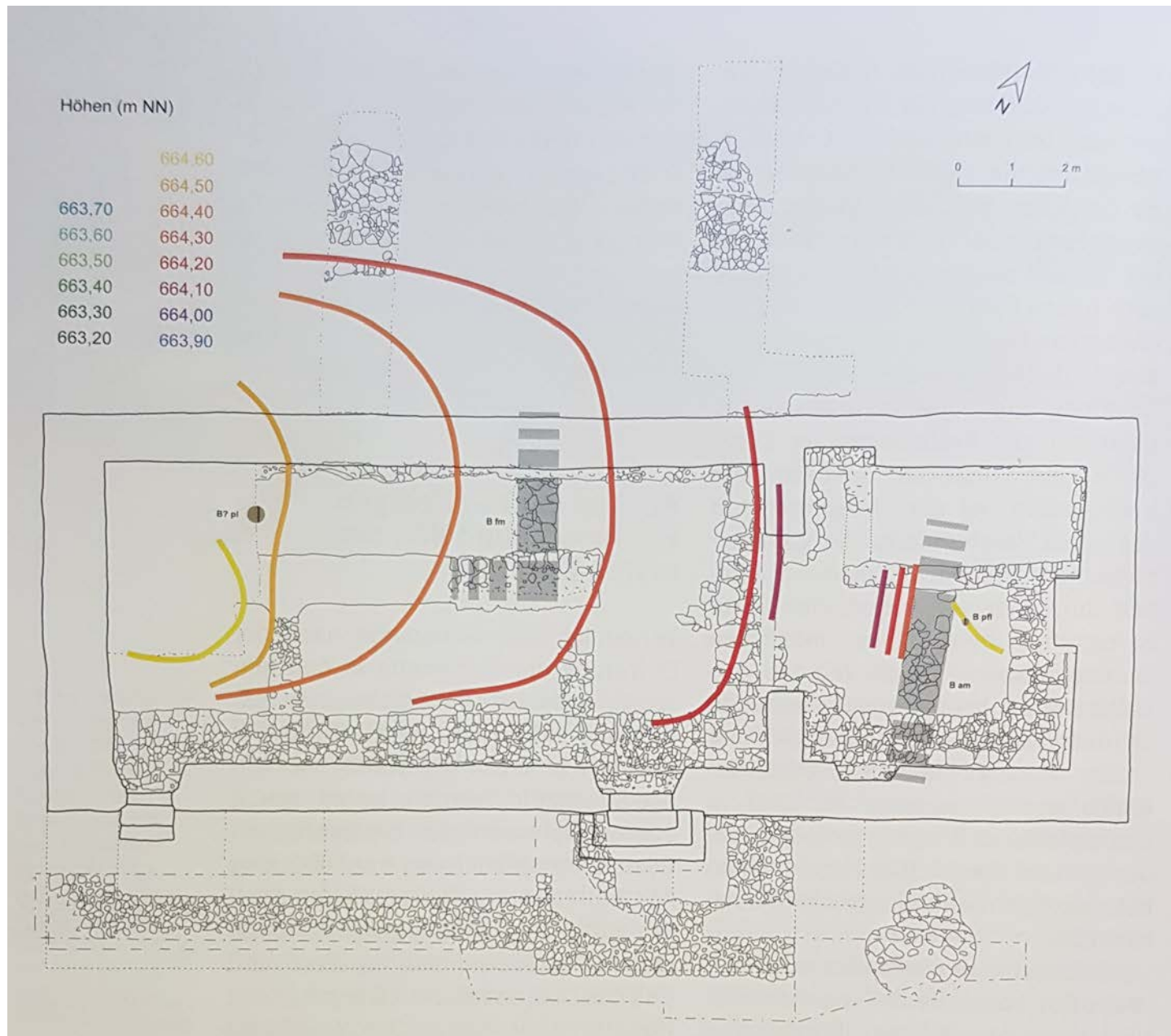


Abb. 109: Umgestaltung der Flachmotte um 950.



Abb. 110: Trockenmauer am Fuß des östlichen Hügels der Flachmotte.

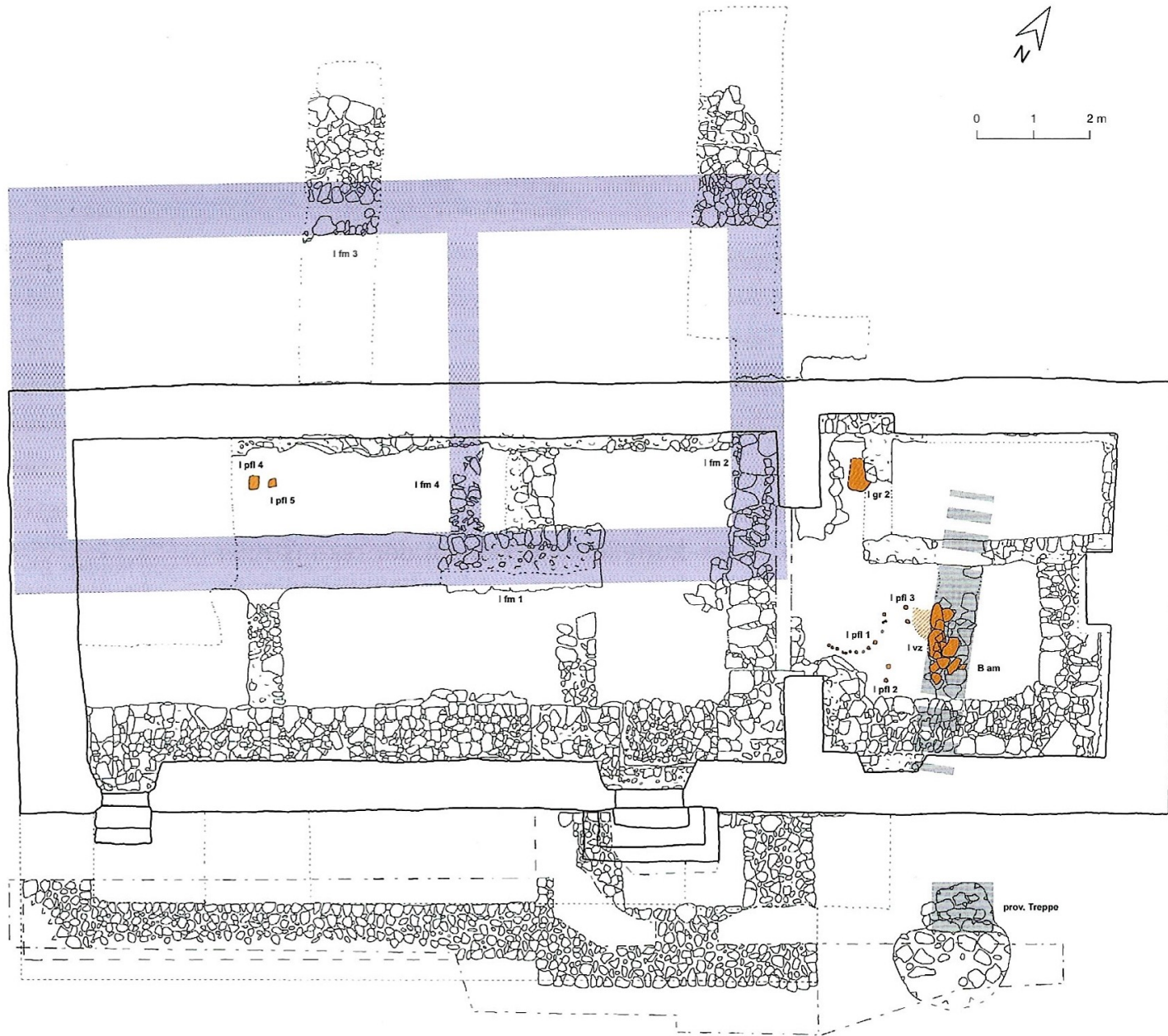


Abb. 111: Erste Steinkirche auf dem Burggelände um 980.

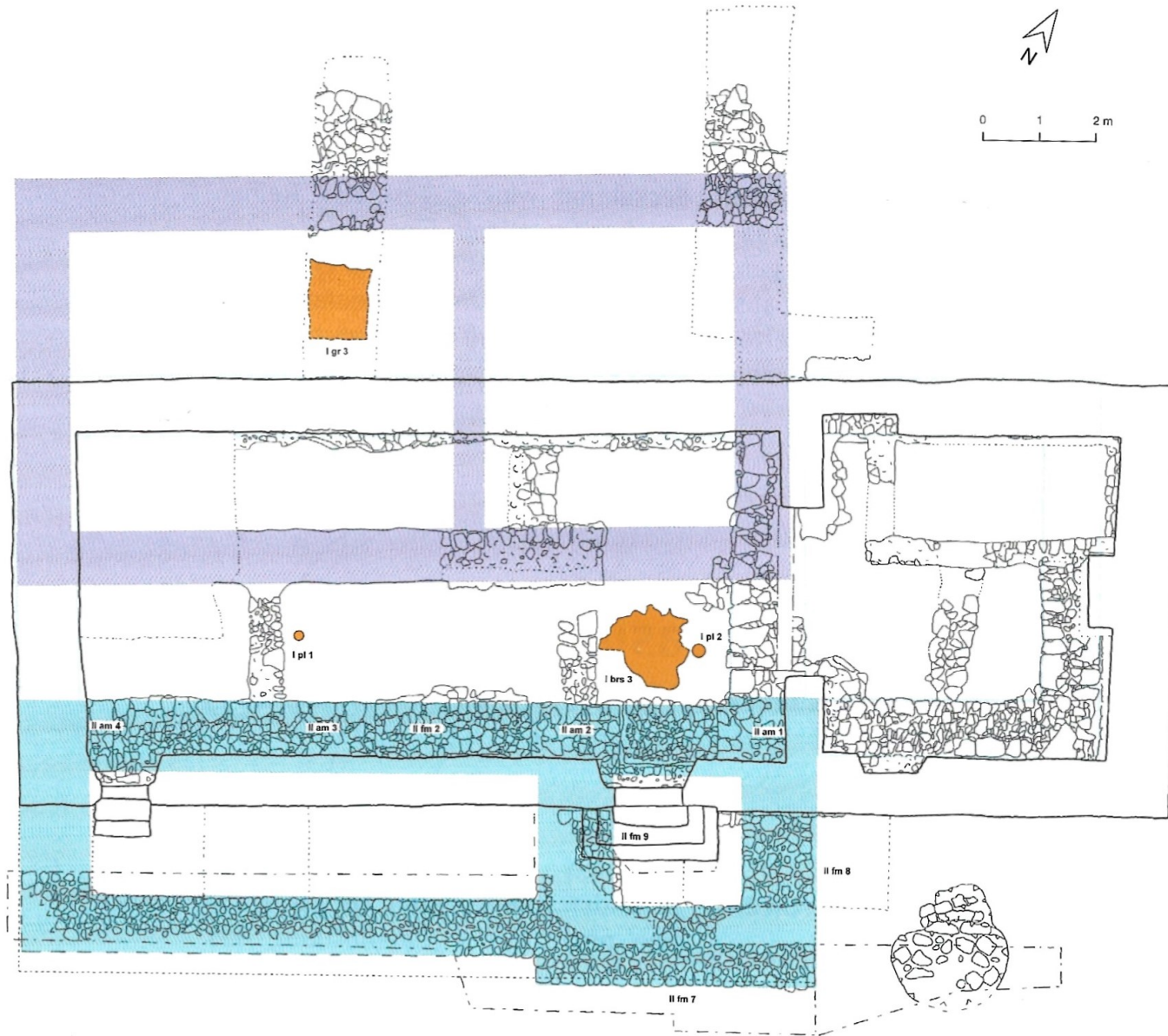


Abb. 112: Kirchenbau um 1025.

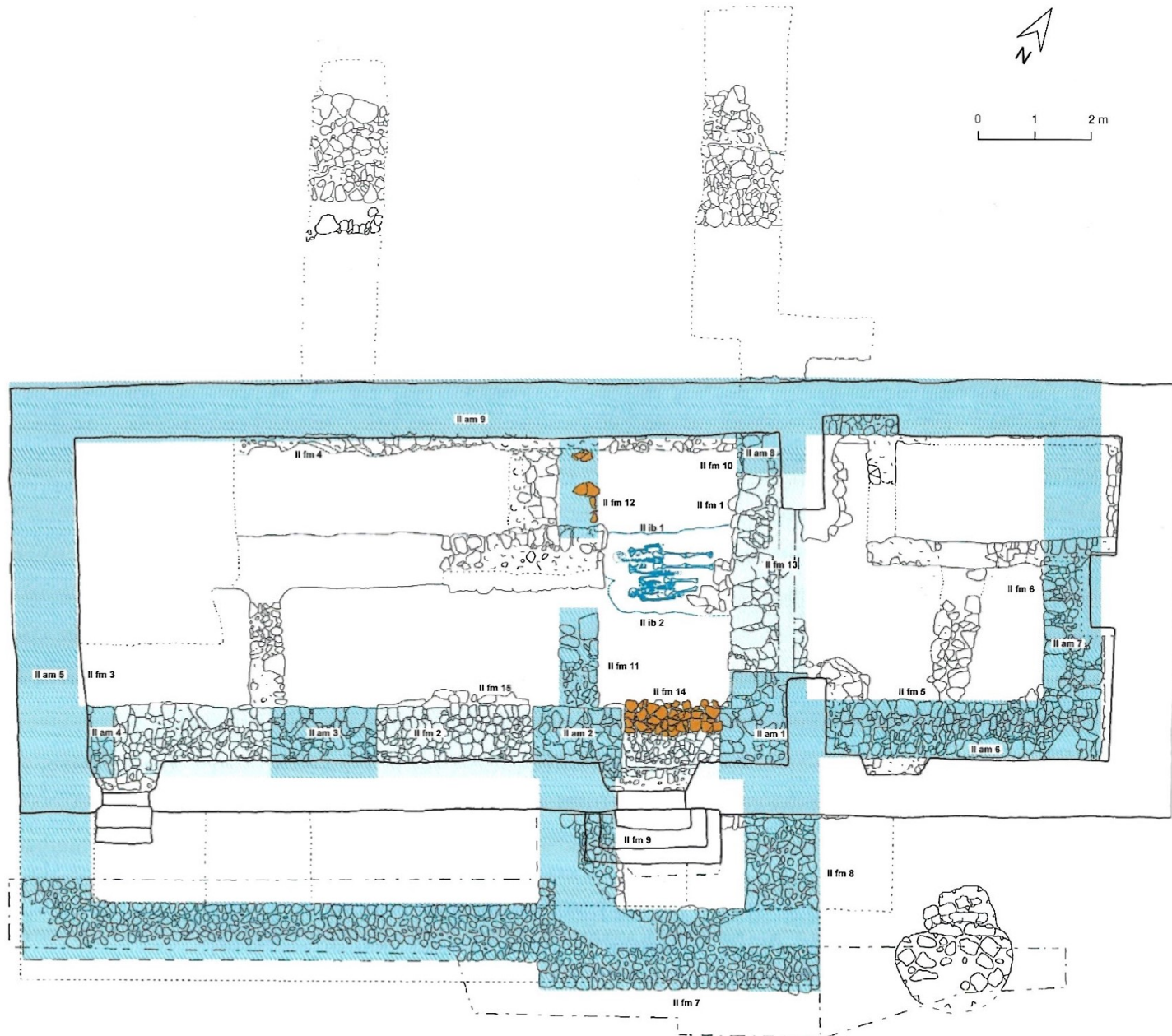


Abb. 113: Zweite Steinkirche in Gammertingen mit Innenbestattungen um 1047.

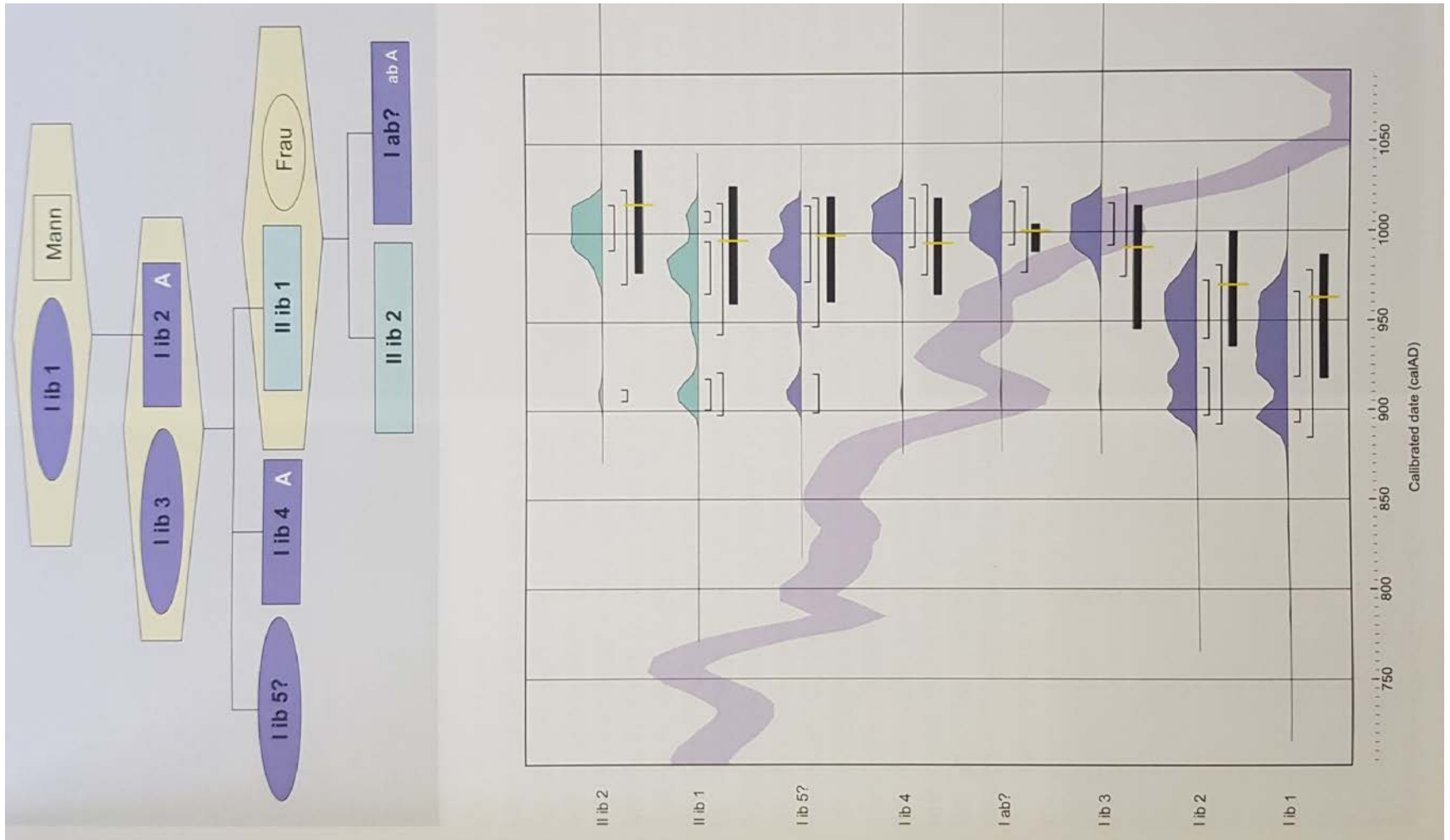


Abb. 114: Stammbaum der in der Kirche bestatteten Adelsfamilie. Ellipsen: männlich; Rechteck: weiblich. Schwarzer Balken untere Grafik: ungefähre Lebensspanne.